

Территория, возможная для формирования земельных участков в целях создания водного речного пути (с обустройством мест общего пользования и стоянок для маломерных судов: причалов, пристани, речного вокзала, яхт-клубов, оборудованию зеленых стоянок и другой инфраструктуры, способствующей развитию круизного и яхтенного туризма)

Республика Хакасия, г. Саяногорск, рп Майна, район "Летающей тарелки"



*Краткая информация:*

*Кадастровый квартал - 19:03:060103*

*Ориентировочная площадь - 5,5 Га.*

*Территориальная зона "Р-1". Зона "Городской рекреации"*

*Основные виды разрешенного использования:*

*земельные участки (территории) общего пользования (код - 12.0);*

*обеспечение деятельности в области гидрометеорологии и смежных с ней областях (код - 3.9.1);*

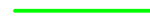



*развлечение (код - 4.8);*

*спорт (код - 5.1);*

*природно-познавательный туризм (код - 5.2);*

*причалы для маломерных судов (код - 5.4).*

*Условные обозначения:*

-  - ориентировочное местоположение границ территории, возможной для формирования земельных участков под размещение объектов городского общественного назначения
-  - границы территориальных зон
-  - наименование территориальной зоны
-  - сформированные, предоставленные земельные участки