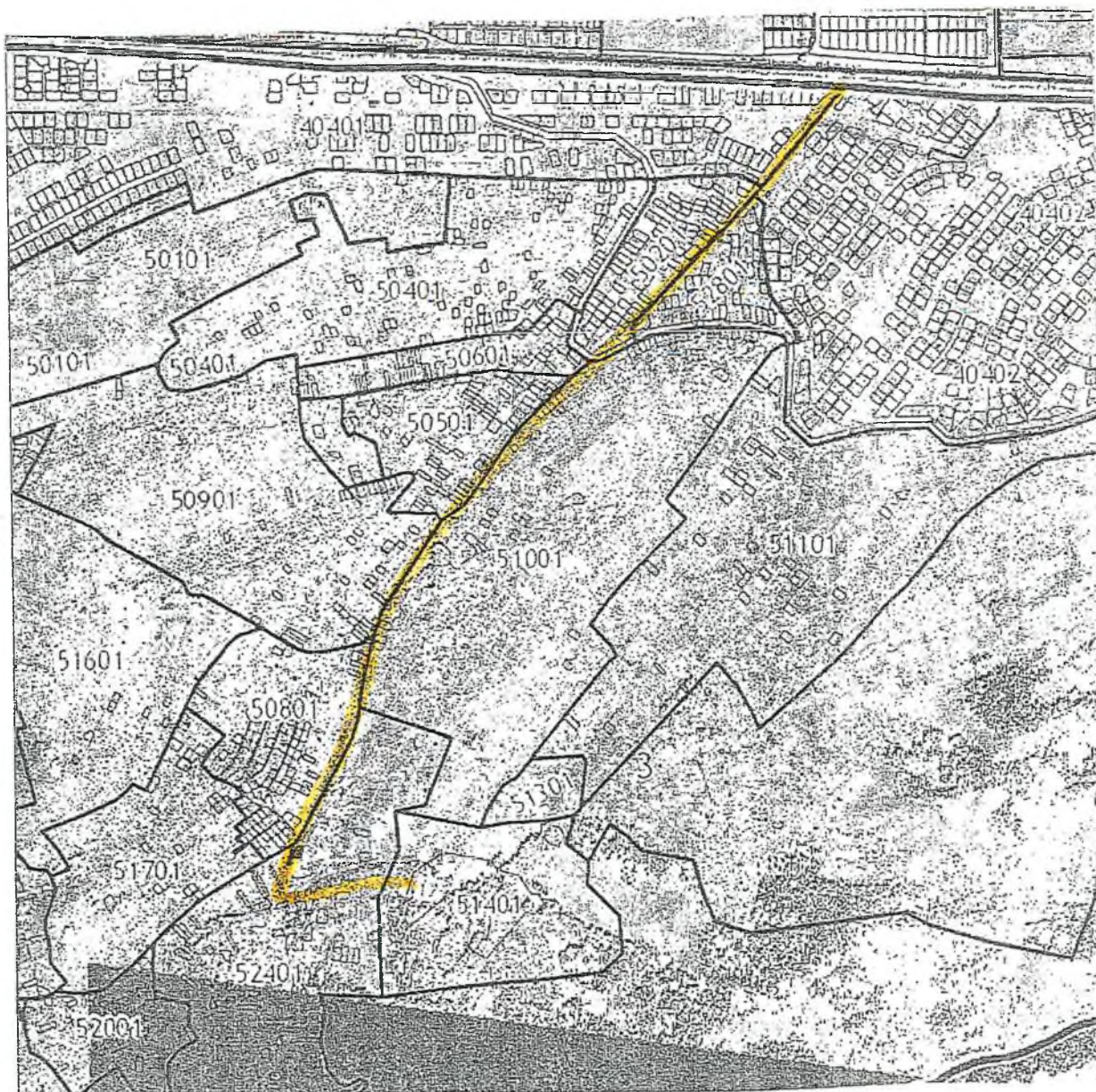


СХЕМА ОПРЕДЕЛЯЮЩАЯ МЕСТОПОЛОЖЕНИЕ
автомобильной дороги с идентификационным номером 95-408 ОП МГ 010: Российская Федерация,
Республика Хакасия, город Саяногорск, от автомобильной дороги Саяногорск – Калы - Сабинка до
земельного участка район урочища Ай-Дай, профилакторий "Металлург"

Пункт 2 - улица профилакторий Metallurg



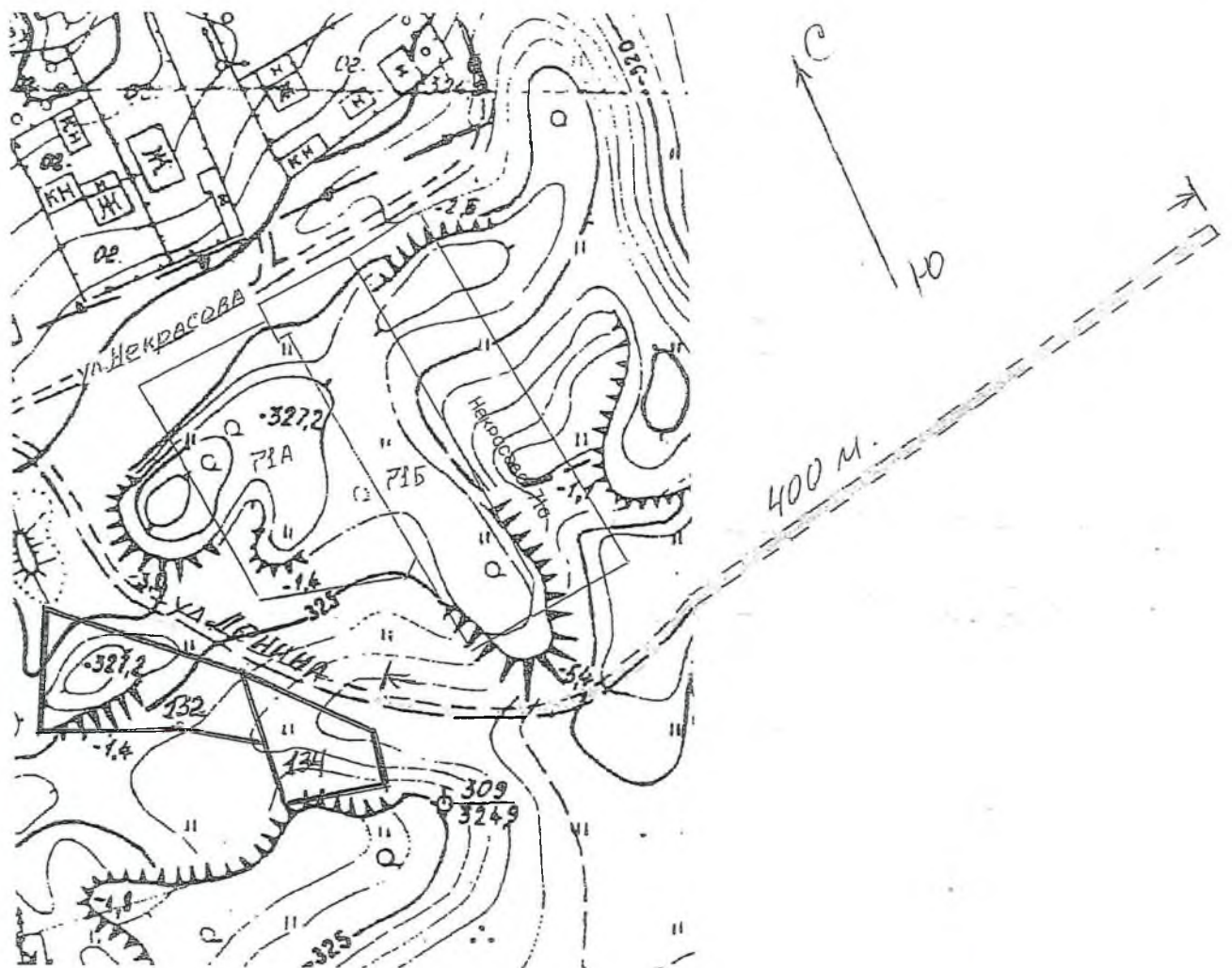
Начальник отдела градостроительства ДАГН г. Саяногорска

О.В. Свиренко

Исп. Спирина О.В.

СХЕМА ОПРЕДЕЛЯЮЩАЯ МЕСТОПОЛОЖЕНИЕ
автомобильной дороги с идентификационным номером 95-408 ОП МГ 013:
Российская Федерация, Республика Хакасия, город Саяногорск, рабочий поселок Майна,
от земельного участка по улице Ленина, 134 на восток 400 метров.

Пункт 4 - проезд 1-й



Начальник отдела градостроительства ДАГН г. Саяногорска

О.В. Свиренко

Исп. Спирина О.В.

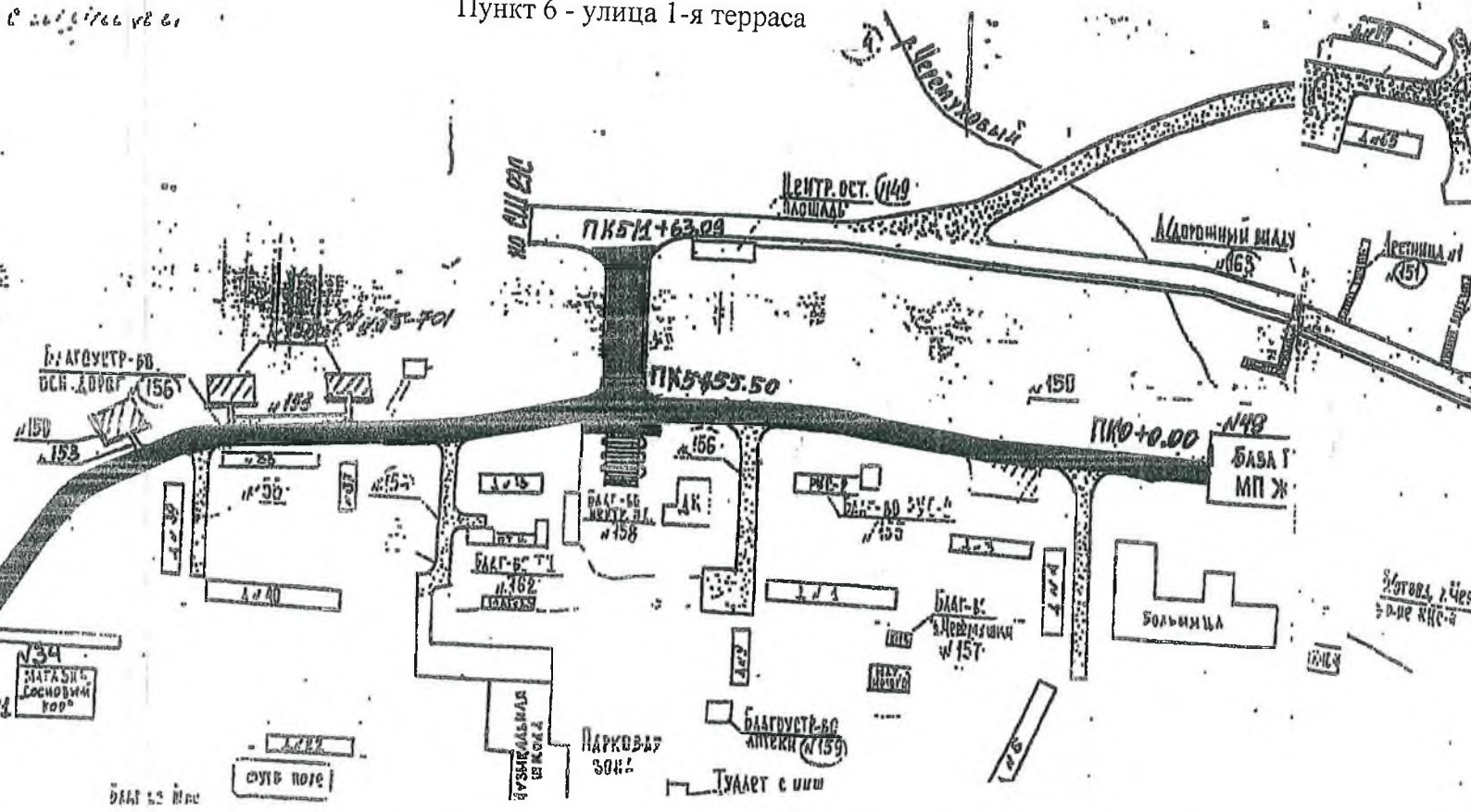
СХЕМА ОПРЕДЕЛЯЮЩАЯ МЕСТОПОЛОЖЕНИЕ

автомобильной дороги:
Российская Федерация, Республика Хакасия, город Саяногорск, р.п. Чермушки, от ПК0+0.00 в районе земельного участка № 49 до ПК14+25.81 в районе земельного участка № 34 и пешеходный мост от ПК51+63.09 до ПК5+55.50

95-408 от МГ

Пункт 6 - улица 1-я терраса

С 2017 г. № 61



Начальник отдела градостроительства ДАГН г. Саяногорска

С. Свиренко О.В. Свиренко

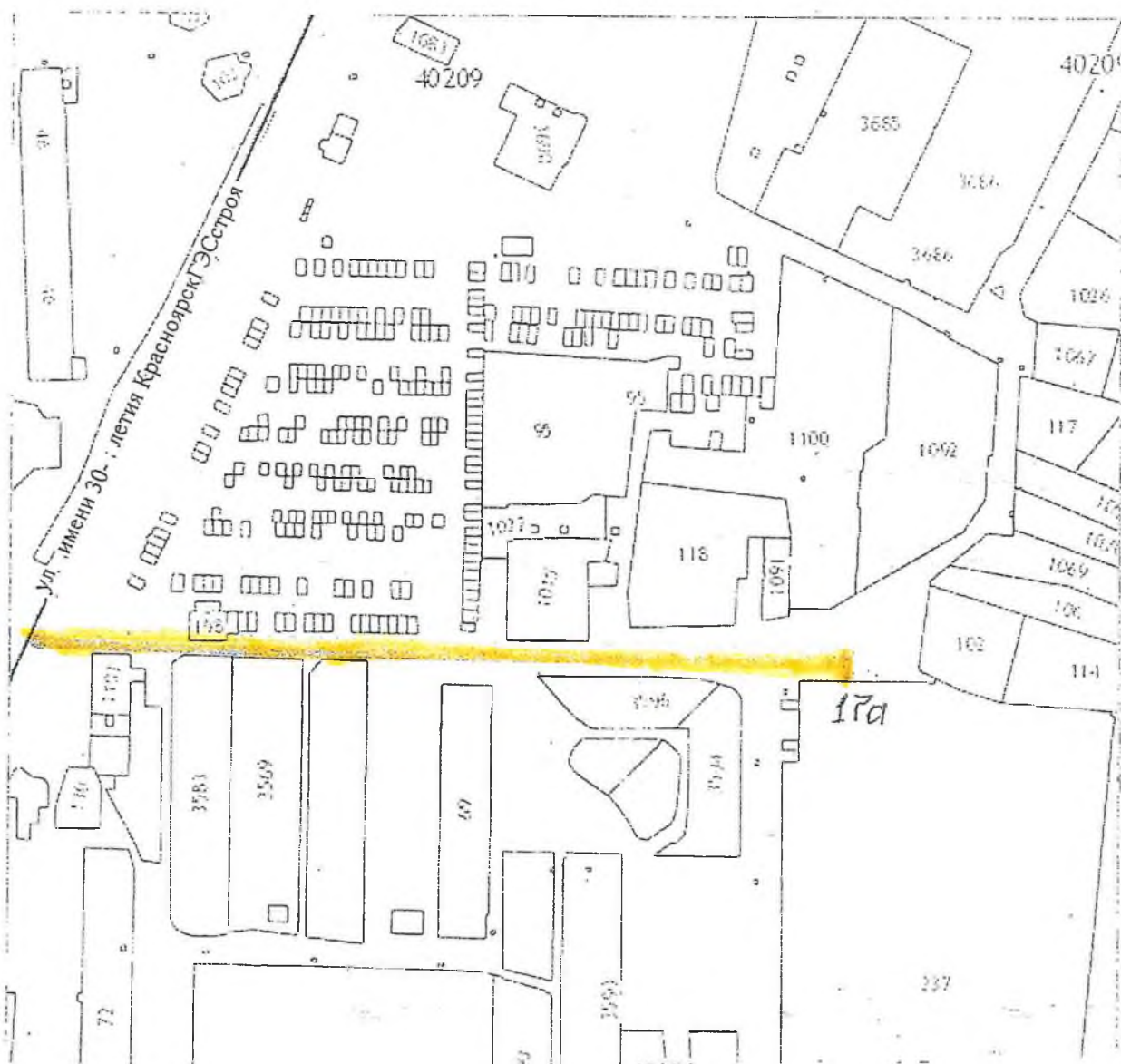
Исп. Спирина О.В. *Спирина*

СХЕМА ОПРЕДЕЛЯЮЩАЯ МЕСТОПОЛОЖЕНИЕ

автомобильной дороги с идентификационным номером 95-408 ОП МГ 069:

Российская Федерация, Республика Хакасия, город Саяногорск, Енисейский микрорайон, от улицы имени 30-летия КрасноярскГЭСстрой до земельного участка 17а

Пункт 8 - проезд Енисейский



Начальник отдела градостроительства ДАГН г. Саяногорска

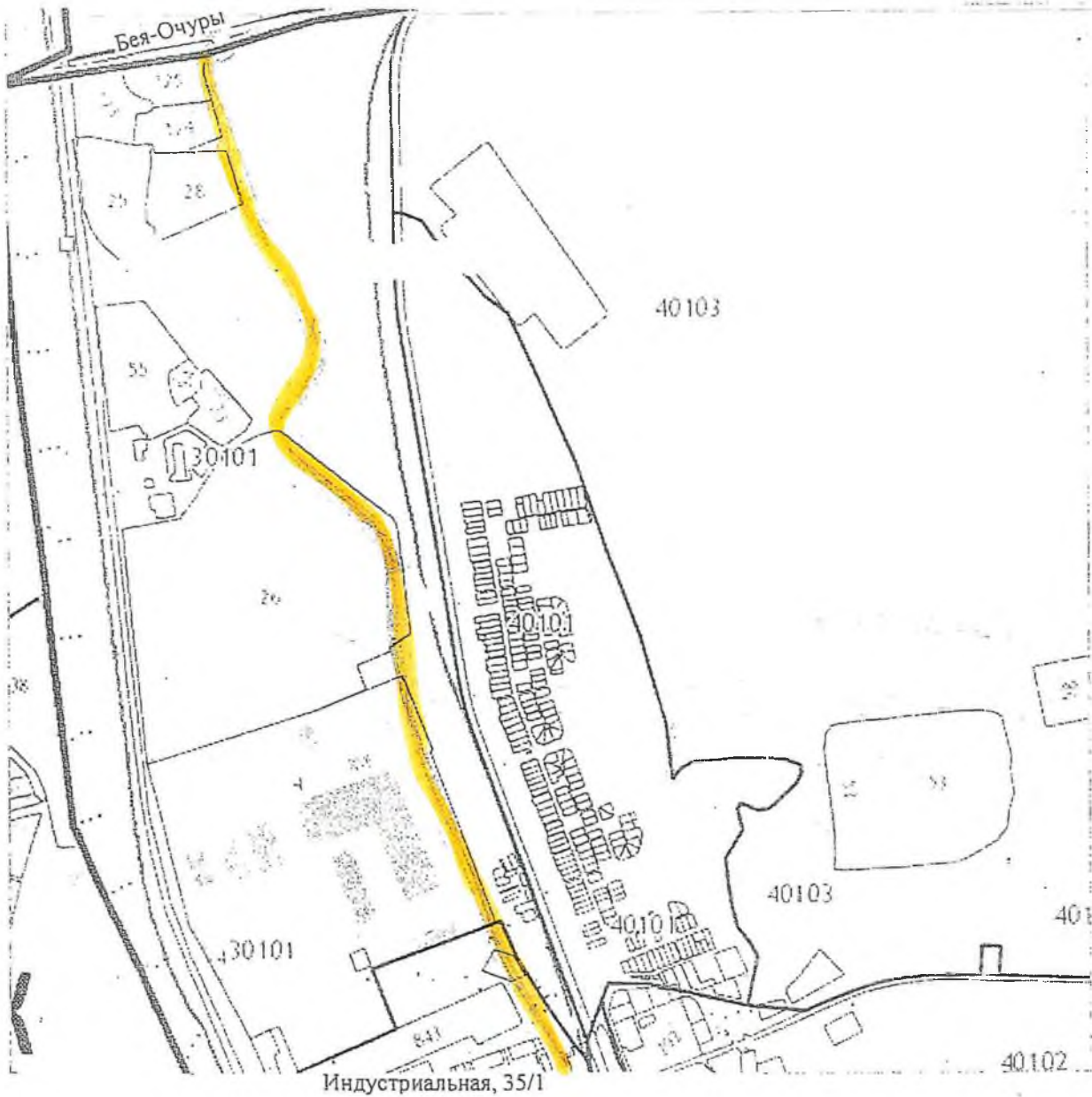
О.В. Свиренко

Исп. Спирина О.В.

СХЕМА ОПРЕДЕЛЯЮЩАЯ МЕСТОПОЛОЖЕНИЕ

автомобильной дороги с идентификационным номером 95-408 ОП МГ 088:
Российская Федерация, Республика Хакасия, город Саяногорск, от перекрестка автомобильных дорог в районе
земельного участка по улице Индустриальная, 35/1 до автомобильной дороги Бея-Очуры

Пункт 9 - улица Индустриальная



Начальник отдела градостроительства ДАГН г. Саяногорска

О.В. Свиренко

Исп. Спирина О.В.

СХЕМА ОПРЕДЕЛЯЮЩАЯ МЕСТОПОЛОЖЕНИЕ

автомобильной дороги с идентификационным номером 95-408 ОП МГ 089:
Российская Федерация, Республика Хакасия, город Саяногорск, от автомобильной дороги Саяногорск-
Майнская ГЭС-Черемушки до земельного участка в СТ «Большой Карак» по улице Центральная, 457

Пункт 10 - улица Центральная (территория СНТ «Большой Карак»)



Начальник отдела градостроительства ДАГН г. Саяногорска

О.В. Свиренко

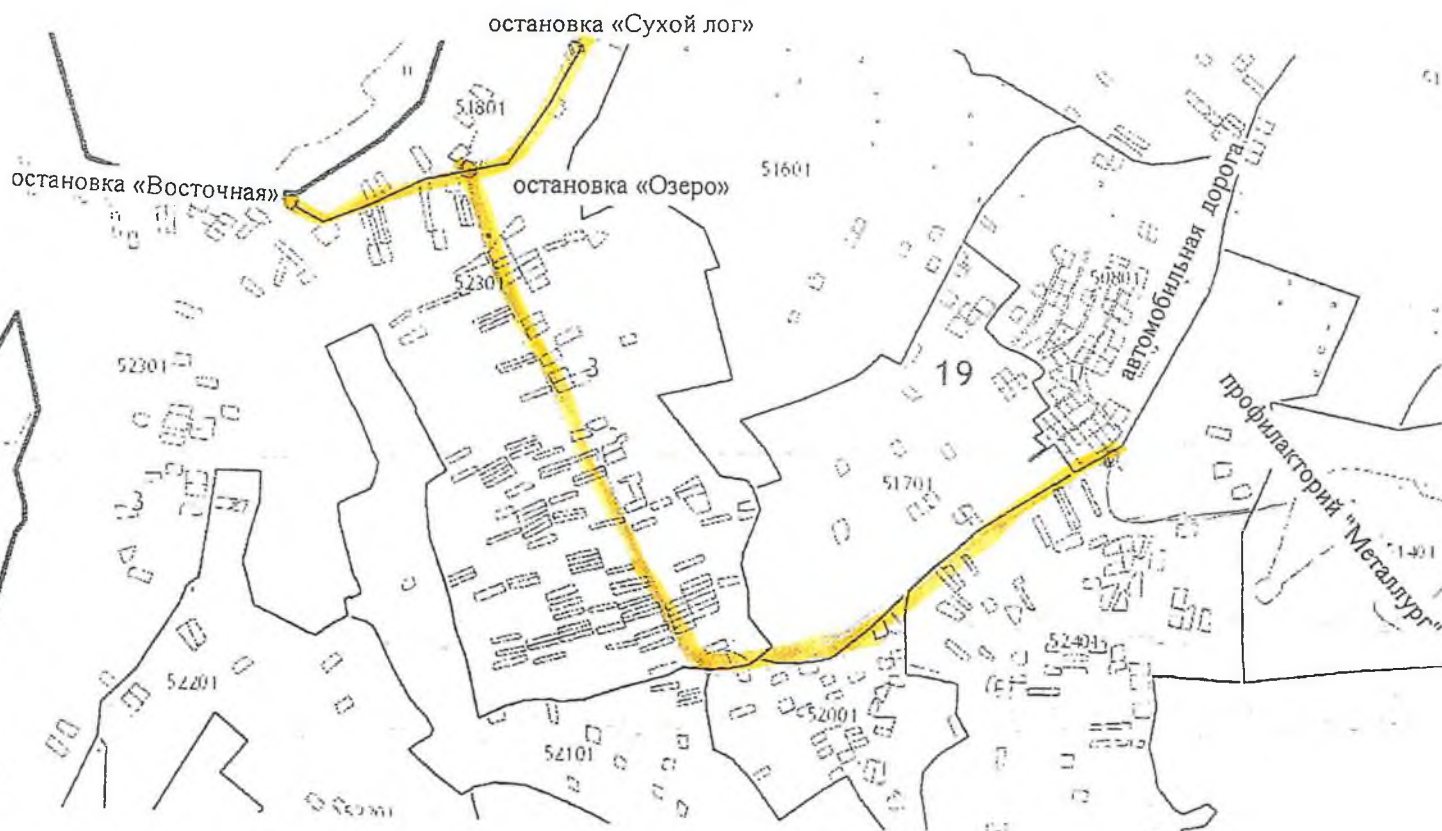
Исп. Спирина О.В.

СХЕМА ОПРЕДЕЛЯЮЩАЯ МЕСТОПОЛОЖЕНИЕ

автомобильной дороги с идентификационным номером 95-408 ОП МГ 090:

Российская Федерация, Республика Хакасия, город Саяногорск, от автомобильной дороги идентификационный номер 950408 ОП МГ 010 через остановку «Озеро» до остановки «Сухой лог» и остановки «Восточная»

Пункт 11 - улица Садовые товарищества



Начальник отдела градостроительства ДАГН г. Саяногорска

О.В. Свиренко

Исп. Спирина О.В.