



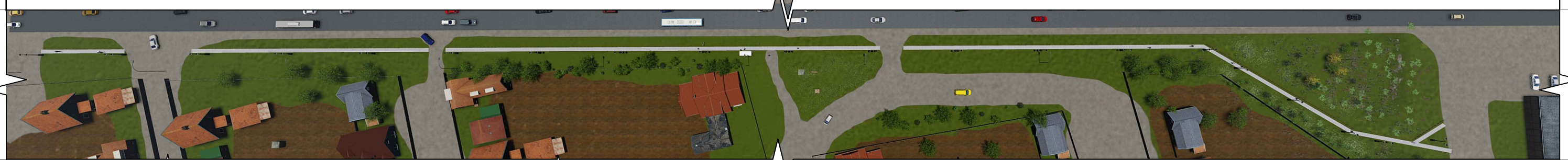


Топографическая съёмка

Сравнение территории



Размеры уточнять по месту. (Съёмка с Google Earth Pro)

Примечания
Дорожка вдоль ул. Первомайская - 406 м.
Ширина дорожки - 1,2 м.

Фонарь двойной - 20 шт.
Ограждение дорожки - 390 м (на
усмотрение Заказчика)

08.03.01 АС

Изм.	Кол.	Лист	Докум.	Подпись	Дата
Разработал	Кротченко	А.С.			

Пешеходная дорожка вдоль ул. Первомайская (п. Геологи)	Стадия	Лист	Листов
	П	1	1
Топографическая съёмка территории, Фрагменты текущего вида, Фрагменты проектируемого вида.	Проект		