

Схема расположения границ публичного сервитута на кадастровом плане территории

Объект, для которого устанавливается публичный сервитут: КЛ-6 кв 02-30
Местоположение: республика Хакасия, г. Саногорск, р.п. Черемушки





Схема расположения границ публичного сервитута на кадастровом плане территории

Объект, для которого устанавливается публичный сервитут: КЛ-6 кв 02-30
Местоположение: республика Хакасия, г. Саногорск, р.п. Черемушки



- граница публичного сервитута
- - характеристическая точка границы публичного сервитута
- 1 - номер характеристической точки границы публичного сервитута
- - граница земельного участка, состоящего на учёте в ЕГРН
- - граница земельного участка, состоящего на учёте в ЕГРН
- 19:03:080102 - номер кадастрового квартала

УТВЕРЖДЕНА:

08

КАТАЛОГ КООРДИНАТ
границ публичного сервитута

Номер точки	Название точки	Дирекционные углы	Расстояние (м)	Координаты	
				X	Y
Контур 1					
1	1-2	309 5 37	0.21	319559.810	202951.440
2	2-3	231 45 27	33.23	319559.940	202951.280
3	3-4	151 39 39	2.02	319539.370	202925.180
4	4-5	51 46 31	25.29	319537.590	202926.140
5	5-6	95 58 10	15.19	319553.240	202946.010
Контур 2					
6	6-7	310 4 36	8.65	319551.660	202961.120
7	7-8	219 30 41	2.00	319557.230	202954.500
8	8-9	130 5 24	8.51	319555.690	202953.230
9	9-10	167 6 31	606.81	319550.210	202959.740
Контур 3					
10	10-11	356 8 43	5.65	318958.690	203095.120
11	11-12	264 49 53	2.00	318964.330	203094.740
12	12-13	176 8 43	5.65	318964.150	203092.750
13	13-14	175 42 59	47.26	318958.510	203093.130

Площадь публичного сервитута $S = 88$ кв. м.

Периметр публичного сервитута $P = 1332,98$ м.

Перечень земельных участков, в отношении которых устанавливается публичный сервитут

Кадастровый номер земельного участка	Адрес земельного участка
19:03:080102:3128	Республика Хакасия, г. Саяногорск, р. п. Черемушки, 73
19:03:080102:3123	Республика Хакасия, г. Саяногорск, р. п. Черемушки, 72
19:03:000000:199	Республика Хакасия, г. Саяногорск, р. п. Черемушки, от ТК 1 на 1 террасе до ввода в электрокотельную № 2

Схема расположения границ публичного сервитута на кадастровом плане территории

Объект, для которого устанавливается публичный сервитут: КЛ-6 кв 02-32 КТП-02-32-01
Местоположение: Республика Хакасия, г. Саяногорск, р.п. Черёмушки

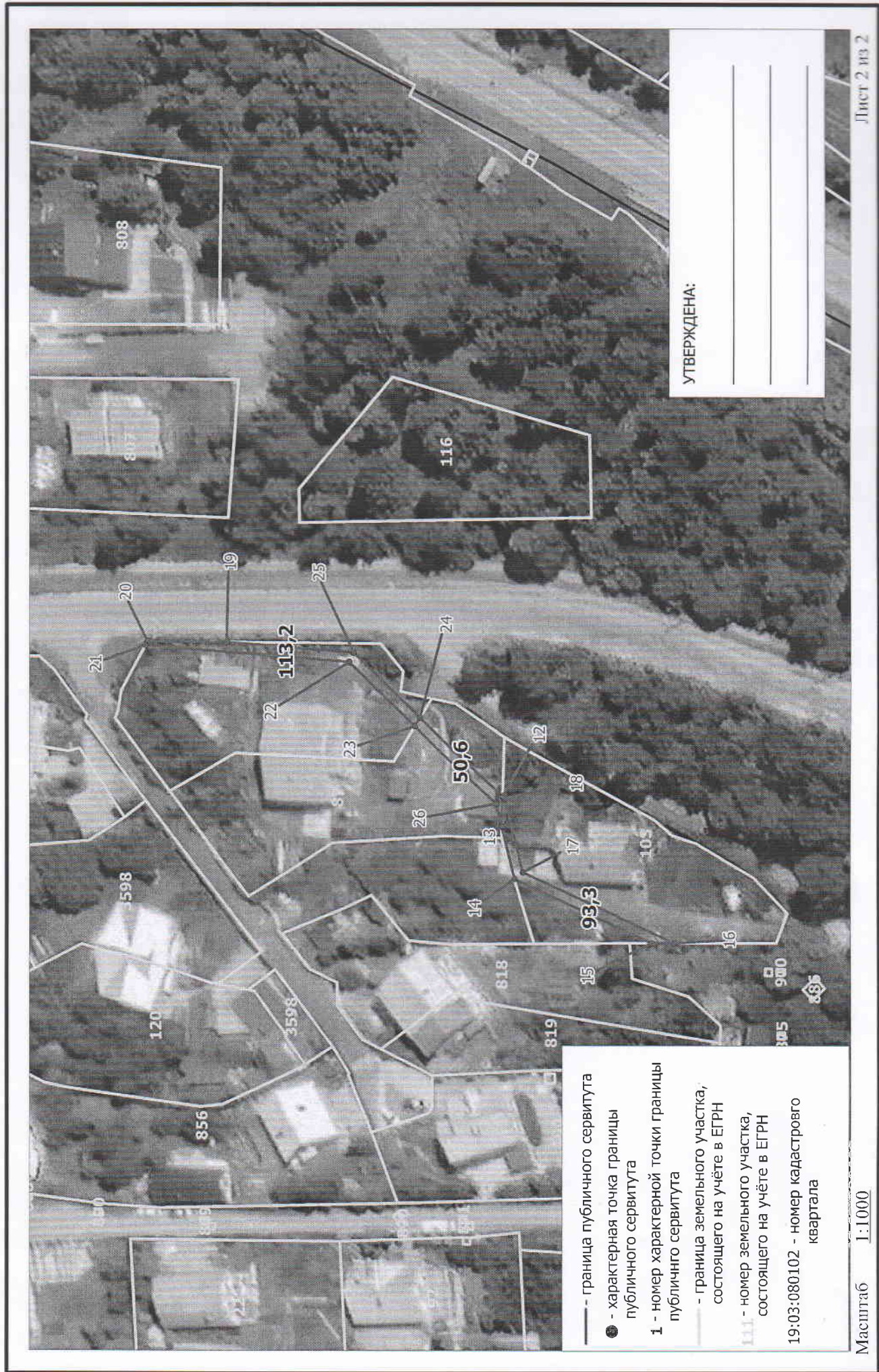



Схема расположения границ публичного сервитута на кадастровом плане территории

Объект, для которого устанавливается публичный сервитут: КЛ-6 кв 02-32 КТП-02-32-01
Местоположение: Республика Хакасия, г. Саяногорск, р.п. Черёмушки



КАТАЛОГ КООРДИНАТ
границ публичного сервитута

Номер точки	Название точки	Дирекционные углы	Расстояние (м)	Координаты	
				X	Y
Контур 1					
1	1-2	357 26 10	2.01	318383.12 0	202999.38 0
2	2-3	272 45 3	26.46	318385.13 0	202999.29 0
3	3-4	292 52 30	28.14	318386.40 0	202972.86 0
4	4-5	286 52 29	4.07	318397.34 0	202946.93 0
5	5-6	196 41 57	0.31	318398.52 0	202943.04 0
6	6-7	185 0 2	0.80	318398.22 0	202942.95 0
7	7-8	273 21 59	0.17	318397.42 0	202942.88 0
8	8-9	196 45 45	0.87	318397.43 0	202942.71 0
9	9-10	106 44 27	3.96	318396.60 0	202942.46 0
10	10-11	112 53 18	28.38	318395.46 0	202946.25 0
11	11-12	45 50 10	157.93	318384.42 0	202972.40 0
Площадь контура 1 S = 118 кв. м.					
Контур 2					
12	12-13	270 38 52	6.19	318494.45 0	203085.69 0
13	13-14	255 2 42	11.04	318494.52 0	203079.50 0
14	14-15	204 8 33	31.00	318491.67 0	203068.83 0
15	15-16	178 53 53	4.68	318463.38 0	203056.15 0
16	16-17	24 9 2	34.29	318458.70 0	203056.24 0

17	17-18	75 6 15	15.52	318489.99	203070.27
				0	0
18	18-19	28 18 55	65.59	318493.98	203085.27
				0	0

Площадь контура 2 S = 93,3 кв. м.

Контур 3

12	12-13	270 38 52	6.19	318494.45	203085.69
				0	0
13	13-14	255 2 42	11.04	318494.52	203079.50
				0	0
23	23-24	120 9 24	2.07	318512.79	203099.63
				0	0
24	24-25	43 40 35	19.29	318511.75	203101.42
				0	0
26	26-1	216 58 14	140.99	318495.76	203084.17
				0	0

Площадь контура 3 S = 50,6 кв. м.

Контур 4

19	19-20	359 28 9	16.19	318551.72	203116.38
				0	0
20	20-21	296 16 53	0.90	318567.91	203116.23
				0	0
21	21-22	183 37 5	41.83	318568.31	203115.42
				0	0
22	22-23	223 40 50	19.04	318526.56	203112.78
				0	0
23	23-24	120 9 24	2.07	318512.79	203099.63
				0	0
24	24-25	43 40 35	19.29	318511.75	203101.42
				0	0
25	25-26	225 35 47	42.79	318525.70	203114.74
				0	0

Площадь контура 4 S = 113,2 кв. м.

Площадь публичного сервитута S = 375 кв. м.

Периметр публичного сервитута P = 704.51 м.

Перечень земельных участков, в отношении которых устанавливается публичный сервитут

Кадастровый номер земельного участка	Адрес земельного участка
19:03:080102:134	Республика Хакасия, г Саяногорск, рп Черемушки, пер Солнечный, 2/2
19:03:080102:87	Республика Хакасия, г. Саяногорск, рп. Черемушки, пер. Солнечный, 2/1
19:03:080102:103	Республика Хакасия, г Саяногорск, рп Черемушки, пер Солнечный, 3
19:03:080102:923	Республика Хакасия, г. Саяногорск, рп. Черемушки, 64А

Схема расположения границ публичного сервитута на кадастровом плане территории

Объект, для которого устанавливается публичный сервитут: КЛ-6 кв ф.02-38 от ГПП-2 до ТП 02-38-01
Местоположение: Республика Хакасия, г. Саяногорск, р.п. Черёмушки

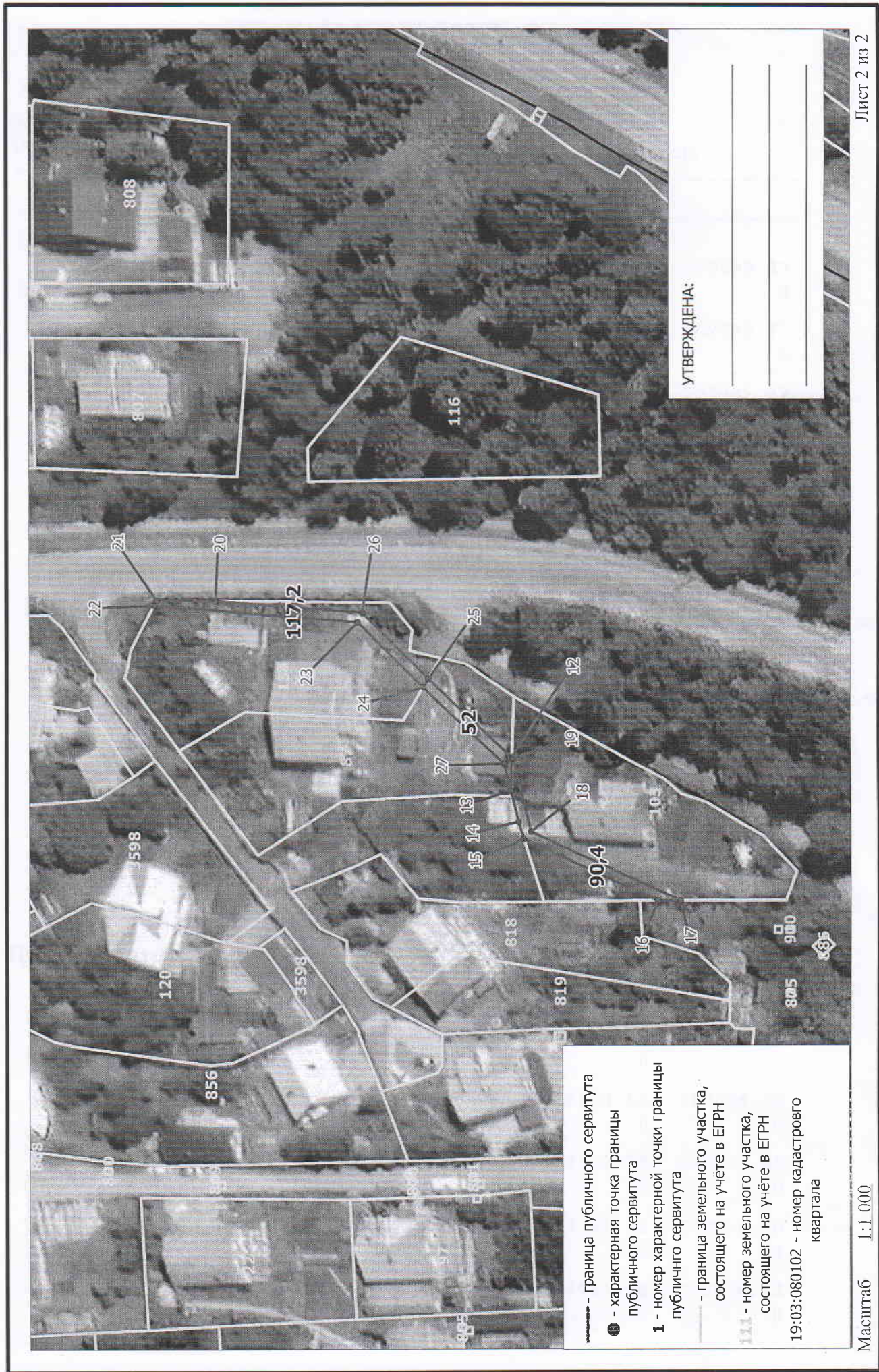


- граница публичного сервитута
- - характерная точка границы публичного сервитута
- 1** - номер характерной точки границы публичного сервитута
- граница земельного участка, состоящего на учёте в ЕГРН
- 117,8** - номер земельного участка, состоящего на учёте в ЕГРН
- 19:03:080102** - номер кадастрового квартала

УТВЕРЖДЕНА:

Схема расположения границ публичного сервитута на кадастровом плане территории

Объект, для которого устанавливается публичный сервитут: КЛ-6 кв ф.02-38 от ГПП-2 до ТП 02-38-01
Местоположение: Республика Хакасия, г. Саяногорск, р.п. Черёмушки



КАТАЛОГ КООРДИНАТ
границ публичного сервитута

Номер точки	Название точки	Дирекционные углы	Расстояние (м)	Координаты	
				X	Y
Контур 1					
1	1-2	357 9 6	2.01	318383.42 0	202999.37 0
2	2-3	272 45 33	26.38	318385.43 0	202999.27 0
3	3-4	292 52 9	28.10	318386.70 0	202972.92 0
4	4-5	286 51 30	4.14	318397.62 0	202947.03 0
5	5-6	196 11 21	0.32	318398.82 0	202943.07 0
6	6-7	185 14 30	1.09	318398.51 0	202942.98 0
7	7-8	272 29 22	0.23	318397.42 0	202942.88 0
8	8-9	196 47 54	0.55	318397.43 0	202942.65 0
9	9-10	106 43 35	4.03	318396.90 0	202942.49 0
10	10-11	112 52 57	28.34	318395.74 0	202946.35 0
11	11-12	45 47 43	157.40	318384.72 0	202972.46 0
Площадь контура 1 S = 117,8 кв. м.					
Контур 2					
12	12-13	270 34 49	6.91	318494.46 0	203085.29 0
13	13-14	255 0 44	6.57	318494.53 0	203078.38 0
14	14-15	251 39 44	3.72	318492.83 0	203072.03 0
15	15-16	204 9 24	30.23	318491.66 0	203068.50 0
16	16-17	178 53 53	4.68	318464.08 0	203056.13 0

17	17-18	24 10 8	33.80	318459.40	203056.22
				0	0
18	18-19	75 4 49	15.58	318490.24	203070.06
				0	0
19	19-20	26 51 41	69.12	318494.25	203085.11
				0	0

Площадь контура 2 S = 90,4 кв. м.

Контур 3

12	12-13	270 34 49	6.91	318494.46	203085.29
				0	0
13	13-14	255 0 44	6.57	318494.53	203078.38
				0	0
24	24-25	120 9 24	2.07	318512.94	203099.36
				0	0
25	25-26	43 40 28	19.26	318511.90	203101.15
				0	0
27	27-1	216 55 45	140.87	318496.03	203084.01
				0	0

Площадь контура 3 S = 52 кв. м.

Контур 4

20	20-21	359 28 29	12.00	318555.91	203116.34
				0	0
21	21-22	296 33 54	1.23	318567.91	203116.23
				0	0
22	22-23	183 36 59	41.85	318568.46	203115.13
				0	0
23	23-24	223 40 43	19.01	318526.69	203112.49
				0	0
24	24-25	120 9 24	2.07	318512.94	203099.36
				0	0
25	25-26	43 40 28	19.26	318511.90	203101.15
				0	0
26	26-27	225 36 31	42.60	318525.83	203114.45
				0	0

Площадь контура 4 S = 117,2 кв. м.

Площадь публичного сервитута S = 377 кв. м.

Периметр публичного сервитута P = 702.09 м.

Перечень земельных участков, в отношении которых устанавливается публичный сервитут

Кадастровый номер земельного участка	Адрес земельного участка
19:03:080102:134	Республика Хакасия, г Саяногорск, рп Черемушки, пер Солнечный, 2/2
19:03:080102:87	Республика Хакасия, г. Саяногорск, рп. Черемушки, пер. Солнечный, 2/1
19:03:080102:103	Республика Хакасия, г Саяногорск, рп Черемушки, пер Солнечный, 3
19:03:080102:923	Республика Хакасия, г. Саяногорск, рп. Черемушки, 64А

Схема расположения границ публичного сервитута на кадастровом плане территории

Объект, для которого устанавливается публичный сервитут: КЛ-6 кв 05-05
Местоположение: Республика Хакасия, г. Саяногорск, р.п. Черёмушки




Схема расположения границ публичного сервитута на кадастровом плане территории

Объект, для которого устанавливается публичный сервитут: КП-6 кв 05-05
Местоположение: Республика Хакасия, г. Саяногорск, р.п. Черёмушки





Схема расположения границ публичного сервитута на кадастровом плане территории

Объект, для которого устанавливается публичный сервитут: КЛ-6 кв 05-05
Местоположение: Республика Хакасия, г. Саяногорск, р.п. Черёмушки



- граница публичного сервитута
- - характерная точка границы публичного сервитута
- 1 - номер характерной точки границы публичного сервитута
- граница земельного участка, состоящего на учёте в ЕГРН
- 111 - номер земельного участка, состоящего на учёте в ЕГРН
- 19:03:080102 - номер кадастрового квартала

УТВЕРЖДЕНА:

12

КАТАЛОГ КООРДИНАТ
границ публичного сервитута

Номер точки	Название точки	Дирекционные углы	Расстояние (м)	Координаты	
				X	Y
Контур 1					
1	1-2	235 29 1	61,36	317480,79 0	203022,51 0
2	2-3	204 4 24	5,25	317446,02 0	202971,95 0
3	3-4	53 11 8	4,12	317441,23 0	202969,81 0
4	4-5	23 44 58	1,09	317443,70 0	202973,11 0
5	5-6	55 28 39	12,79	317444,70 0	202973,55 0
6	6-7	44 48 19	139,52	317451,95 0	202984,09 0
Контур 2					
7	7-8	208 15 42	36,85	317550,94 0	203082,41 0
8	8-9	203 11 54	0,23	317518,48 0	203064,96 0
9	9-10	46 10 52	1,37	317518,27 0	203064,87 0
10	10-11	27 54 8	28,74	317519,22 0	203065,86 0
11	11-12	27 6 52	107,73	317544,62 0	203079,31 0
Контур 3					
12	12-13	304 42 42	32,82	317640,51 0	203128,41 0
13	13-14	227 27 14	7,93	317659,20 0	203101,43 0
14	14-15	118 27 36	2,43	317653,84 0	203095,59 0
15	15-16	47 28 34	5,24	317652,68 0	203097,73 0
16	16-17	124 56 5	31,28	317656,22 0	203101,59 0

17	17-18	41 45 41	132,68	317638,31	203127,23
				0	0
Контур 4					
18	18-19	288 17 39	12,87	317737,28	203215,60
				0	0
19	19-20	208 13 1	110,91	317741,32	203203,38
				0	0
20	20-21	119 23 20	2,00	317643,59	203150,94
				0	0
21	21-22	28 12 49	109,27	317642,61	203152,68
				0	0
22	22-23	108 21 5	10,86	317738,90	203204,34
				0	0
23	23-24	106 55 9	63,60	317735,48	203214,65
				0	0
Контур 5					
24	24-25	288 46 4	41,37	317716,97	203275,50
				0	0
25	25-26	172 18 14	2,24	317730,28	203236,33
				0	0
26	26-27	108 45 32	38,03	317728,06	203236,63
				0	0
27	27-28	207 55 42	11,47	317715,83	203272,64
				0	0
28	28-29	122 21 59	1,68	317705,70	203267,27
				0	0
29	29-30	28 25 11	4,56	317704,80	203268,69
				0	0
30	30-31	119 14 55	0,29	317708,81	203270,86
				0	0
31	31-1	237 52 9	457,10	317708,67	203271,11
				0	0

Площадь публичного сервитута S = 531 кв. м.

Периметр публичного сервитута P = 1357,82 м.


Перечень земельных участков, в отношении которых устанавливается публичный сервитут

Кадастровый номер земельного участка	Адрес земельного участка
--------------------------------------	--------------------------

19:03:080103:6386	Республика Хакасия, г. Саяногорск, р. п. Черемушки, 40
19:03:080103:6340	Республика Хакасия, г. Саяногорск, р. п. Черемушки, 41
19:03:080103:6341	Республика Хакасия, г. Саяногорск, р. п. Черемушки, 45
19:03:080103:123	Республика Хакасия, г. Саяногорск

Схема расположения границ публичного сервитута на кадастровом плане территории

Объект, для которого устанавливается публичный сервитут: КЛ-6 кв 05-16 до ТП-05-16-01
Местоположение: Республика Хакасия, г. Саяногорск, р.п. Черёмушки



- граница публичного сервитута
- - характеристическая точка границы публичного сервитута
- 1** - номер характеристической точки границы публичного сервитута
- граница земельного участка, состоящего на учёте в ЕГРН
- 111** - номер земельного участка, состоящего на учёте в ЕГРН
- 19:03:080102** - номер кадастрового квартала

КАТАЛОГ КООРДИНАТ
границ публичного сервитута

Номер точки	Название точки	Дирекционные углы	Расстояние (м)	Координаты	
				X	Y
1	1-2	15 56 43	0.15	317904.02 0	203097.43 0
2	2-3	27 40 19	1.85	317904.16 0	203097.47 0
3	3-4	116 16 14	13.06	317905.80 0	203098.33 0
4	4-5	29 34 40	0.85	317900.02 0	203110.04 0
5	5-6	119 38 18	2.00	317900.76 0	203110.46 0
6	6-7	209 50 56	2.73	317899.77 0	203112.20 0
7	7-1	296 16 25	14.96	317897.40 0	203110.84 0

Площадь публичного сервитута $S = 32$ кв. м.

Периметр публичного сервитута $P = 35.60$ м.

Перечень земельных участков, в отношении которых устанавливается публичный сервитут

Кадастровый номер земельного участка	Адрес земельного участка
19:03:080103:6393	Республика Хакасия, г. Саяногорск, р. п. Черемушки, 13

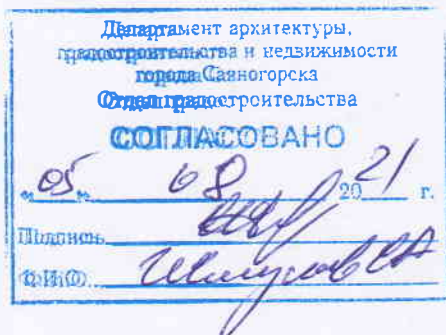



Схема расположения границ публичного сервитута на кадастровом плане территории

Объект, для которого устанавливается публичный сервитут: КЛ-6 кв 05-09 до ТП-05-09-01
Местоположение: Республика Хакасия, г. Саяногорск, р.п. Черёмушки




- - граница публичного сервитута
- - характерная точка границы публичного сервитута
- 1 - номер характерной точки границы публичного сервитута
- - граница земельного участка, состоящего на учёте в ЕГРН
- 11 - номер земельного участка, состоящего на учёте в ЕГРН
- 19:03:080102 - номер кадастрового квартала

Схема расположения границ публичного сервитута на кадастровом плане территории

Объект, для которого устанавливается публичный сервитут: КЛ-6 кв 05-09 до ТП-05-09-01

Местоположение: Республика Хакасия, г. Саяногорск, р.п. Черёмушки



КАТАЛОГ КООРДИНАТ
границ публичного сервитута

Номер точки	Название точки	Дирекционные углы	Расстояние (м)	Координаты		
				X	Y	
Контур 1						
1	1-2	349 44 55	1.91	318171.14 0	203208.82 0	
2	2-3	211 21 25	1.50	318173.02 0	203208.48 0	
3	3-4	17 53 14	38.39	318171.74 0	203207.70 0	

Площадь контура 1 S = 1 кв. м.

Контур 2						
4	4-5	302 15 18	12.40	318208.27 0	203219.49 0	
5	5-6	123 13 49	12.45	318214.89 0	203209.00 0	
6	6-7	121 22 40	4.74	318208.07 0	203219.41 0	
9	9-10	308 13 13	3.05	318212.59 0	203211.55 0	
10	10-11	292 53 44	8.94	318214.48 0	203209.15 0	

Площадь контура 2 S = 4,9 кв. м.

Контур 3						
6	6-7	121 22 40	4.74	318208.07 0	203219.41 0	
7	7-8	301 28 20	4.44	318205.60 0	203223.46 0	
8	8-9	299 54 15	9.37	318207.92 0	203219.67 0	
9	9-10	308 13 13	3.05	318212.59 0	203211.55 0	
10	10-11	292 53 44	8.94	318214.48 0	203209.15 0	
11	11-12	124 44 26	6.35	318217.96 0	203200.91 0	

12	12-13	122 14 42	17.49	318214.34	203206.13
				0	0
13	13-14	206 46 55	16.53	318205.01	203220.92
				0	0
14	14-15	117 27 51	1.99	318190.25	203213.47
				0	0
15	15-16	142 23 13	45.65	318189.33	203215.24
				0	0

Площадь контура 3 S = 68,9 кв. м.

Контур 4

16	16-17	295 36 12	8.26	318153.17	203243.10
				0	0
17	17-18	118 12 24	8.27	318156.74	203235.65
				0	0
18	18-1	298 13 10	38.72	318152.83	203242.94
				0	0

Площадь контура 4 S = 1,6 кв. м.

Площадь публичного сервитута S = 76 кв. м.

Периметр публичного сервитута P = 240.45 м.

Перечень земельных участков, в отношении которых устанавливается публичный сервитут

Кадастровый номер земельного участка	Адрес земельного участка
19:03:080103:6332	Республика Хакасия, г Саяногорск, рп Черемушки, 35А
19:03:080103:1996	Республика Хакасия, г Саяногорск, рп Черемушки, 35, участок, прилегающий к помещению 2Н
19:03:080103:136	Российская Федерация, Республика Хакасия, Городской округ город Саяногорск, рабочий поселок Черемушки, Земельный участок 29

Схема расположения границ публичного сервитута на кадастровом плане территории

Объект, для которого устанавливается публичный сервитут: КП-6кВ п/с1 Ф14-ТП-1-9-2 Юж.ин
Местоположение: Республика Хакасия, г. Саяногорск





Схема расположения границ публичного сервитута на кадастровом плане территории

Объект, для которого устанавливается публичный сервитут: КЛ-6кВ п/с1 ф14-ПП-1-9-2 Юж.мн
Местоположение: Республика Хакасия, г. Саяногорск



23

КАТАЛОГ КООРДИНАТ
границ публичного сервитута

Номер точки	Название точки	Дирекционные углы	Расстояние (м)	Координаты	
				X	Y
Контур 1					
1	1-2	310 58 18	2.01	344573.68 0	201777.04 0
2	2-3	226 24 55	21.76	344575.00 0	201775.52 0
3	3-4	225 45 13	12.90	344560.00 0	201759.76 0
4	4-5	232 50 7	9.34	344551.00 0	201750.52 0
5	5-6	227 24 34	12.78	344545.36 0	201743.08 0
6	6-7	118 16 6	1.20	344536.71 0	201733.67 0
7	7-8	118 15 28	0.91	344536.14 0	201734.73 0
8	8-9	47 28 2	9.53	344535.71 0	201735.53 0
9	9-10	43 9 8	0.22	344542.15 0	201742.55 0
10	10-11	71 33 54	0.03	344542.31 0	201742.70 0
11	11-12	47 30 18	2.26	344542.32 0	201742.73 0
12	12-13	52 48 0	9.38	344543.85 0	201744.40 0
13	13-14	45 43 10	12.95	344549.52 0	201751.87 0
14	14-15	27 57 4	125.90	344558.56 0	201761.14 0
Контур 2					
15	15-16	333 15 6	4.20	344669.77 0	201820.15 0
16	16-17	304 31 57	4.90	344673.52 0	201818.26 0
17	17-18	248 26 3	2.26	344676.30 0	201814.22 0

18	18-19	148 44 10	0.33	344675.47	201812.12
				0	0
19	19-1	199 8 59	107.46	344675.19	201812.29
				0	0

Площадь публичного сервитута S = 128 кв. м.

Периметр публичного сервитута P = 340.32 м.

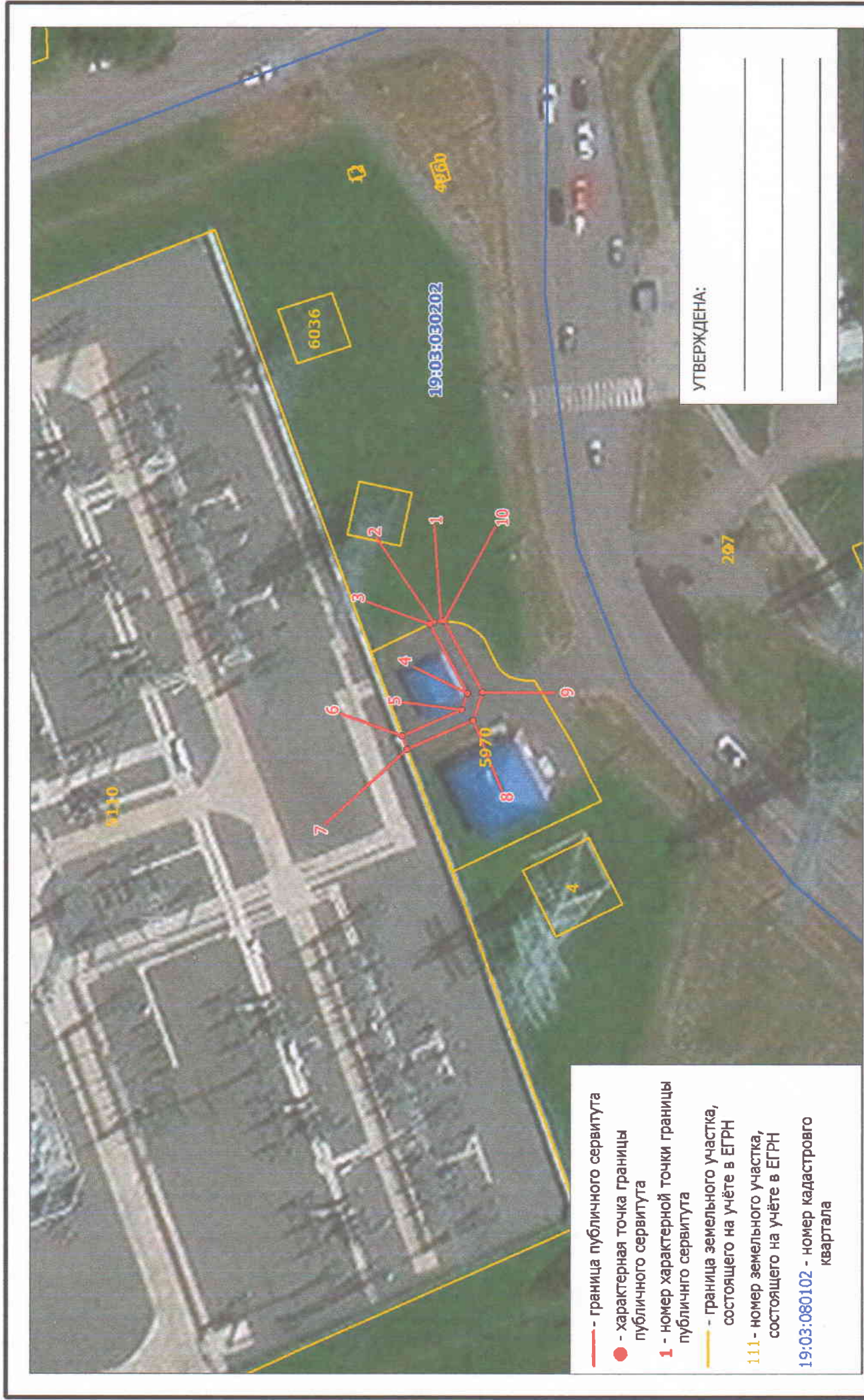
Перечень земельных участков, в отношении которых устанавливается публичный сервитут

Площадь части ЗУ в отношении которой устанавливается сервитут	Кадастровый номер земельного участка	Адрес земельного участка
14,9 кв. м.	19:03:030202:5970	Республика Хакасия, г. Саяногорск, ул. Metallургов, 13А
113 кв. м.	19:03:000000:686	Российская Федерация, Республика Хакасия, г. Саяногорск, от 80,790 км автодороги Абакан-Саяногорск-Черемушки, до 88,574 км автодороги Абакан-Саяногорск-Черемушки

п. N 35

Схема расположения границ публичного сервитута на кадастровом плане территории

Объект, для которого устанавливается публичный сервитут: КЛ-6кВ ф34 п/с 1 ТП-1-34-1
Местоположение: Республика Хакасия, г. Саяногорск



- граница публичного сервитута
- - характеристическая точка границы публичного сервитута
- 1 - номер характерной точки границы публичного сервитута
- граница земельного участка, состоящего на учёте в ЕГРН
- 111 - номер земельного участка, состоящего на учёте в ЕГРН
- 19:03:080102 - номер кадастрового квартала

УТВЕРЖДЕНА:

Схема расположения границ публичного сервитута на кадастровом плане территории

Объект, для которого устанавливается публичный сервитут: КЛ-6кВ ф34 п/с 1 ТП-1-34-1

Местоположение: Республика Хакасия, г. Саяногорск

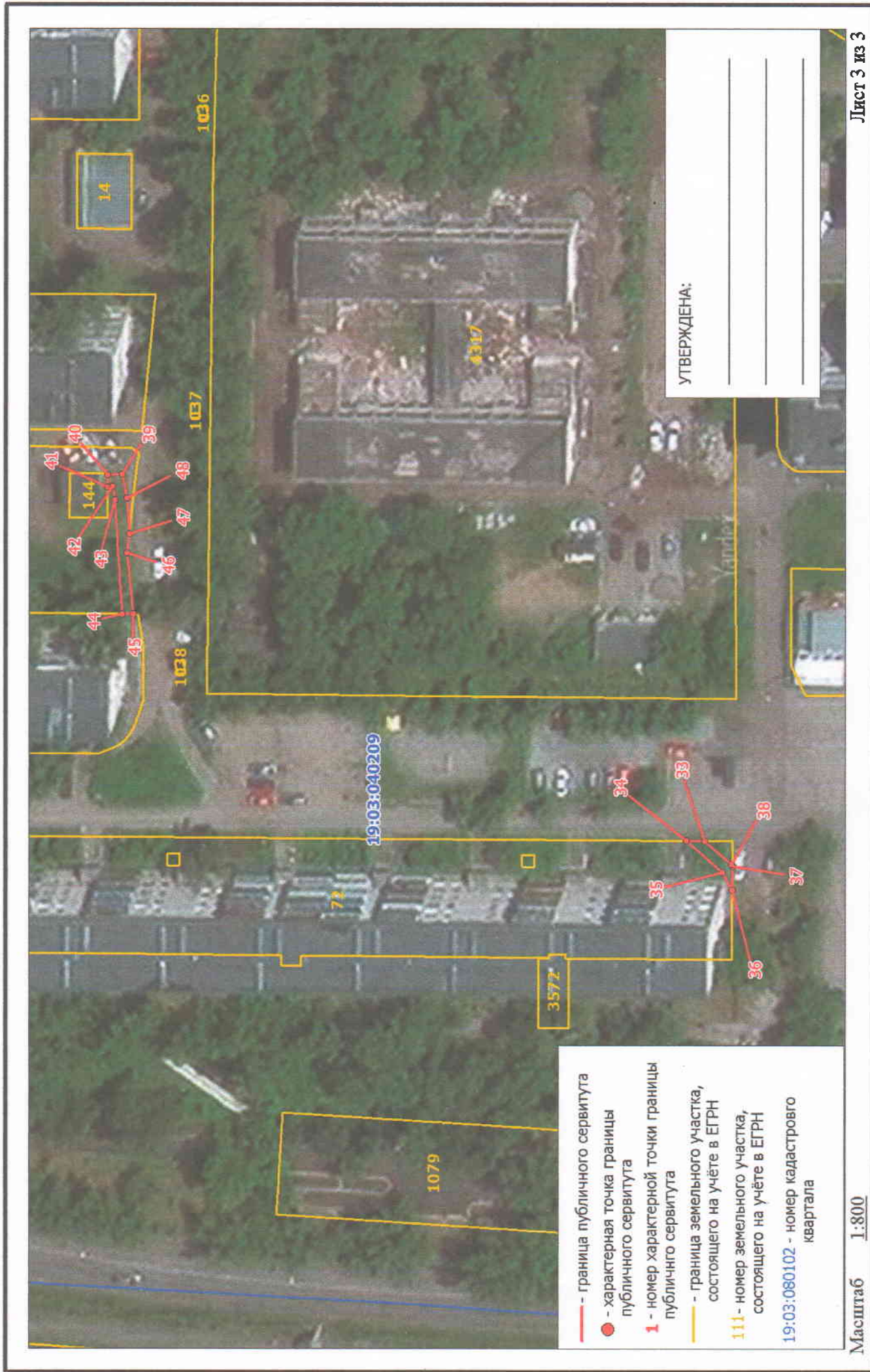
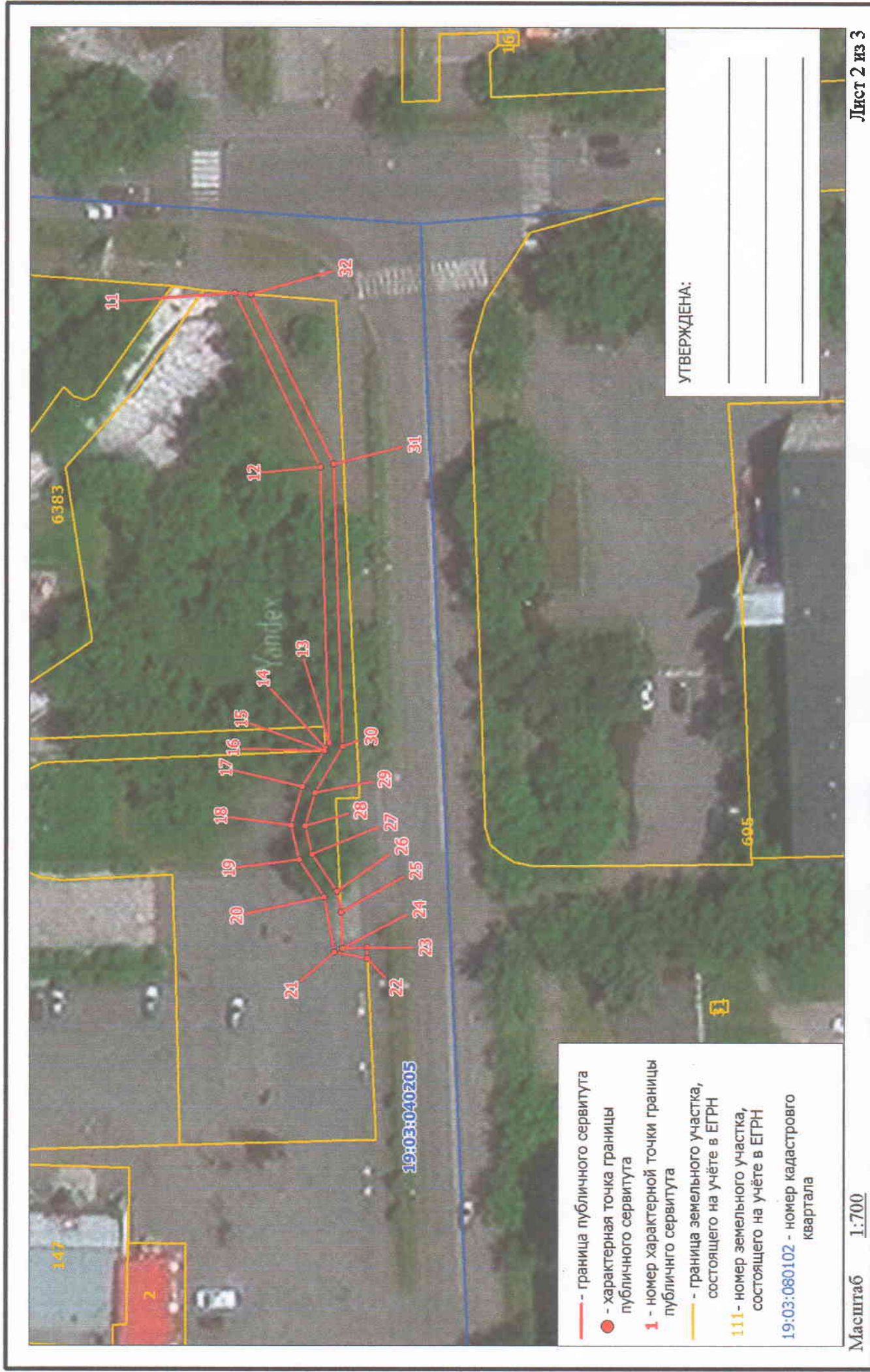


Схема расположения границ публичного сервитута на кадастровом плане территории

Объект, для которого устанавливается публичный сервитут: КЛ-6кВ ф34 п/с 1 ТП-1-34-1

Местоположение: Республика Хакасия, г. Саяногорск



КАТАЛОГ КООРДИНАТ
границ публичного сервитута

Номер точки	Название точки	Дирекционные углы	Расстояние (м)	Координаты	
				X	Y
Контур 1					
1	1-2	350 21 7	1.01	344667.37 0	201821.03 0
2	2-3	333 26 5	0.65	344668.37 0	201820.86 0
3	3-4	240 27 51	11.22	344668.95 0	201820.57 0
4	4-5	287 24 33	2.47	344663.42 0	201810.81 0
5	5-6	335 6 26	9.19	344664.16 0	201808.45 0
6	6-7	248 24 36	2.01	344672.50 0	201804.58 0
7	7-8	155 2 39	10.19	344671.76 0	201802.71 0
8	8-9	107 19 18	4.23	344662.52 0	201807.01 0
9	9-10	60 30 11	11.45	344661.26 0	201811.05 0
10	10-11	84 53 29	358.14	344666.90 0	201821.02 0
Контур 2					
11	11-12	242 31 50	28.05	344698.79 0	202177.74 0
12	12-13	266 59 46	39.88	344685.85 0	202152.85 0
13	13-14	300 10 24	0.99	344683.76 0	202113.02 0
14	14-15	266 3 17	0.29	344684.26 0	202112.16 0
15	15-16	357 8 15	0.20	344684.24 0	202111.87 0
16	16-17	300 8 28	6.09	344684.44 0	202111.86 0

17	17-18	284 53 36	5.84	344687.50	202106.59
				0	0
18	18-19	255 33 3	5.05	344689.00	202100.95
				0	0
19	19-20	234 47 57	6.52	344687.74	202096.06
				0	0
20	20-21	258 37 16	8.16	344683.98	202090.73
				0	0
21	21-22	189 31 12	4.90	344682.37	202082.73
				0	0
22	22-23	86 1 2	1.58	344677.54	202081.92
				0	0
23	23-24	356 3 57	3.50	344677.65	202083.50
				0	0
24	24-25	86 5 4	5.27	344681.14	202083.26
				0	0
25	25-26	78 43 36	3.07	344681.50	202088.52
				0	0
26	26-27	54 48 56	6.59	344682.10	202091.53
				0	0
27	27-28	75 31 46	4.16	344685.90	202096.92
				0	0
28	28-29	104 58 31	5.03	344686.94	202100.95
				0	0
29	29-30	120 9 57	7.76	344685.64	202105.81
				0	0
30	30-31	87 0 59	40.93	344681.74	202112.52
				0	0
31	31-32	62 30 54	27.30	344683.87	202153.39
				0	0
32	32-33	79 4 50	94.34	344696.47	202177.61
				0	0
Контур 3					
33	33-34	359 15 12	3.07	344714.34	202270.24
				0	0
34	34-35	219 56 6	7.93	344717.41	202270.20
				0	0
35	35-36	239 2 10	3.38	344711.33	202265.11
				0	0
36	36-37	89 33 45	3.93	344709.59	202262.21
				0	0
37	37-38	59 37 15	0.34	344709.62	202266.14
				0	0

38	38-42	31 26 6	119.63	344709.79	202266.43
				0	0
Контур 4					
39	39-40	356 42 58	2.44	344811.86	202328.82
				0	0
40	40-41	270 0 0	2.01	344814.30	202328.68
				0	0
41	41-42	176 35 36	0.84	344814.30	202326.67
				0	0
42	42-43	257 46 44	2.22	344813.46	202326.72
				0	0
43	43-44	265 18 16	18.81	344812.99	202324.55
				0	0
44	44-45	179 22 38	1.84	344811.45	202305.80
				0	0
45	45-46	83 5 13	10.05	344809.61	202305.82
				0	0
46	46-47	95 9 44	3.22	344810.82	202315.80
				0	0
47	47-48	85 18 4	5.86	344810.53	202319.01
				0	0
48	48-1	254 5 13	523.90	344811.01	202324.85
				0	0

Площадь публичного сервитута $S = 313$ кв. м.

Периметр публичного сервитута $P = 1425.53$ м.

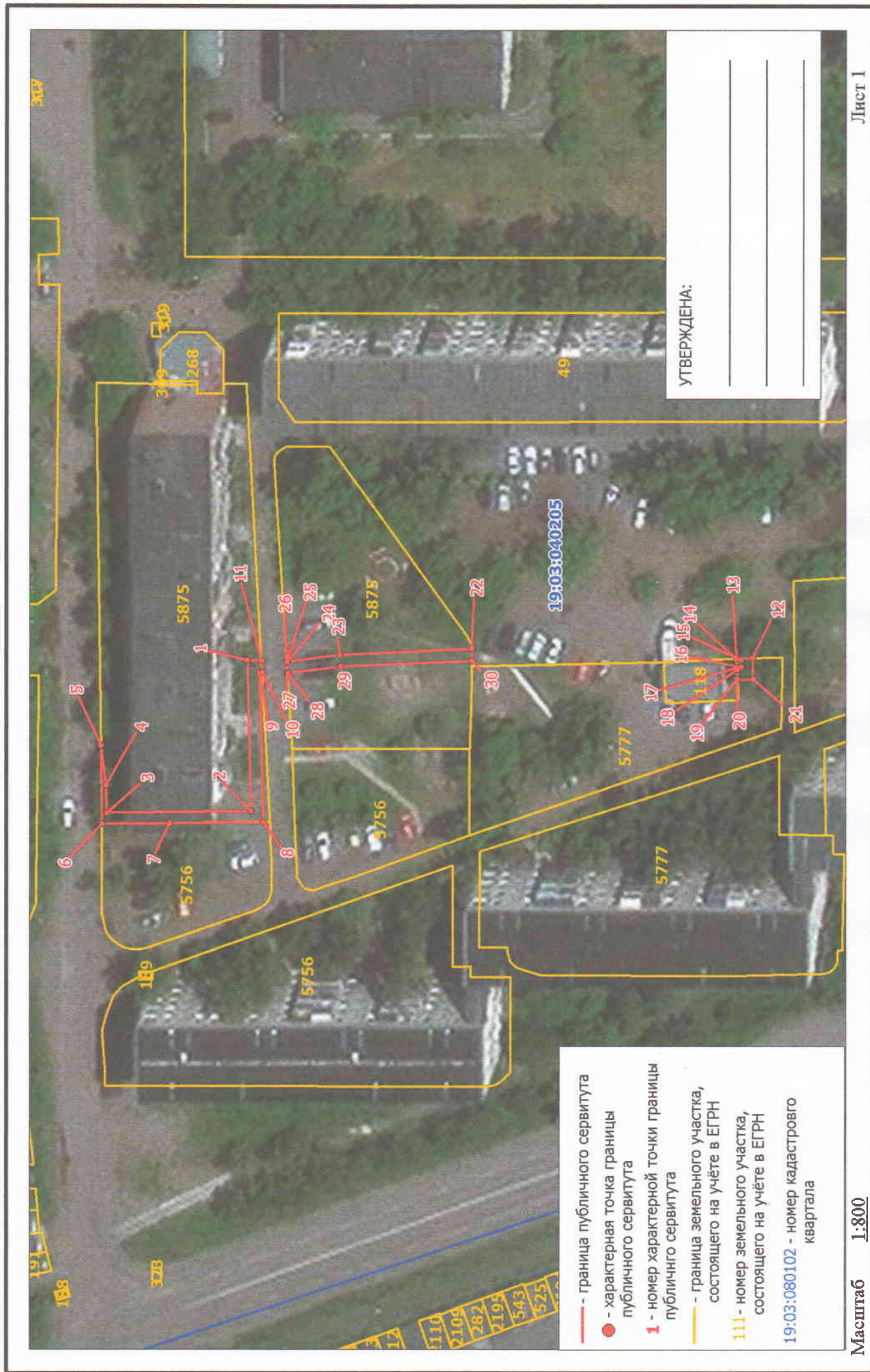
Перечень земельных участков, в отношении которых устанавливается публичный сервитут

Площадь части ЗУ в отношении которой устанавливается сервитут	Кадастровый номер земельного участка	Адрес земельного участка
42,99 кв. м.	19:03:040209:3569	Республика Хакасия, г. Саяногорск, Енисейский микрорайон, 14
17,58 кв. м.	19:03:040209:72	Республика Хакасия, г. Саяногорск, мкр. Енисейский, 16
203,55 кв. м.	19:03:040205:6385	Российская Федерация, Республика Хакасия, Городской Округ Город Саяногорск, Город Саяногорск, Микрорайон Заводской, 6Б
48,99 кв. м.	19:03:030202:5970	Республика Хакасия, г. Саяногорск, ул. Металлургов, 13А

Схема расположения границ публичного сервитута на кадастровом плане территории

Объект, для которого устанавливается публичный сервитут: КЛ-6кВт ТП-1-30-1-ТП1-30-2 4м

Местоположение: Республика Хакасия, г. Саяногорск



- граница публичного сервитута
- - характеристическая точка границы публичного сервитута
- 1 - номер характеристической точки границы публичного сервитута
- граница земельного участка, состоящего на учёте в ЕГРН
- 111 - номер земельного участка, состоящего на учёте в ЕГРН
- 19:03:080102 - номер кадастрового квартала

КАТАЛОГ КООРДИНАТ
границ публичного сервитута

Номер точки	Название точки	Дирекционные углы	Расстояние (м)	Координаты	
				X	Y
Контур 1					
1	1-2	267 22 8	24.84	345391.39 0	201737.56 0
2	2-3	358 7 56	23.93	345390.25 0	201712.75 0
3	3-4	86 57 38	4.53	345414.17 0	201711.97 0
4	4-5	82 0 16	6.61	345414.41 0	201716.49 0
5	5-6	268 5 32	12.92	345415.33 0	201723.04 0
6	6-7	178 42 47	11.13	345414.90 0	201710.13 0
7	7-8	177 47 55	15.62	345403.77 0	201710.38 0
8	8-9	87 22 4	24.61	345388.16 0	201710.98 0
9	9-10	180 0 0	0.37	345389.29 0	201735.56 0
10	10-11	85 41 21	2.00	345388.92 0	201735.56 0
11	11-12	178 32 27	81.30	345389.07 0	201737.55 0
Контур 2					
12	12-13	357 27 18	2.70	345307.80 0	201739.62 0
13	13-14	265 54 51	0.14	345310.50 0	201739.50 0
14	14-15	184 53 56	0.70	345310.49 0	201739.36 0
15	15-16	267 17 42	1.27	345309.79 0	201739.30 0
16	16-17	357 23 50	0.66	345309.73 0	201738.03 0

17	17-18	266 43 46	0.35	345310.39	201738.00
				0	0
18	18-19	265 47 22	1.63	345310.37	201737.65
				0	0
19	19-20	270 0 0	0.01	345310.25	201736.02
				0	0
20	20-21	177 48 51	2.62	345310.25	201736.01
				0	0
21	21-22	5 2 41	46.85	345307.63	201736.11
				0	0
Контур 3					
22	22-23	356 18 40	21.92	345354.30	201740.23
				0	0
23	23-24	351 33 13	8.71	345376.17	201738.82
				0	0
24	24-25	0 0 0	0.11	345384.79	201737.54
				0	0
25	25-26	266 25 25	0.16	345384.90	201737.54
				0	0
26	26-27	265 1 48	1.85	345384.89	201737.38
				0	0
27	27-28	180 0 0	0.08	345384.73	201735.54
				0	0
28	28-29	171 37 49	8.79	345384.65	201735.54
				0	0
29	29-30	176 17 20	21.79	345375.95	201736.82
				0	0
30	30-1	358 58 3	37.19	345354.21	201738.23
				0	0

Площадь публичного сервитута S = 176 кв. м.

Периметр публичного сервитута P = 365.39 м.

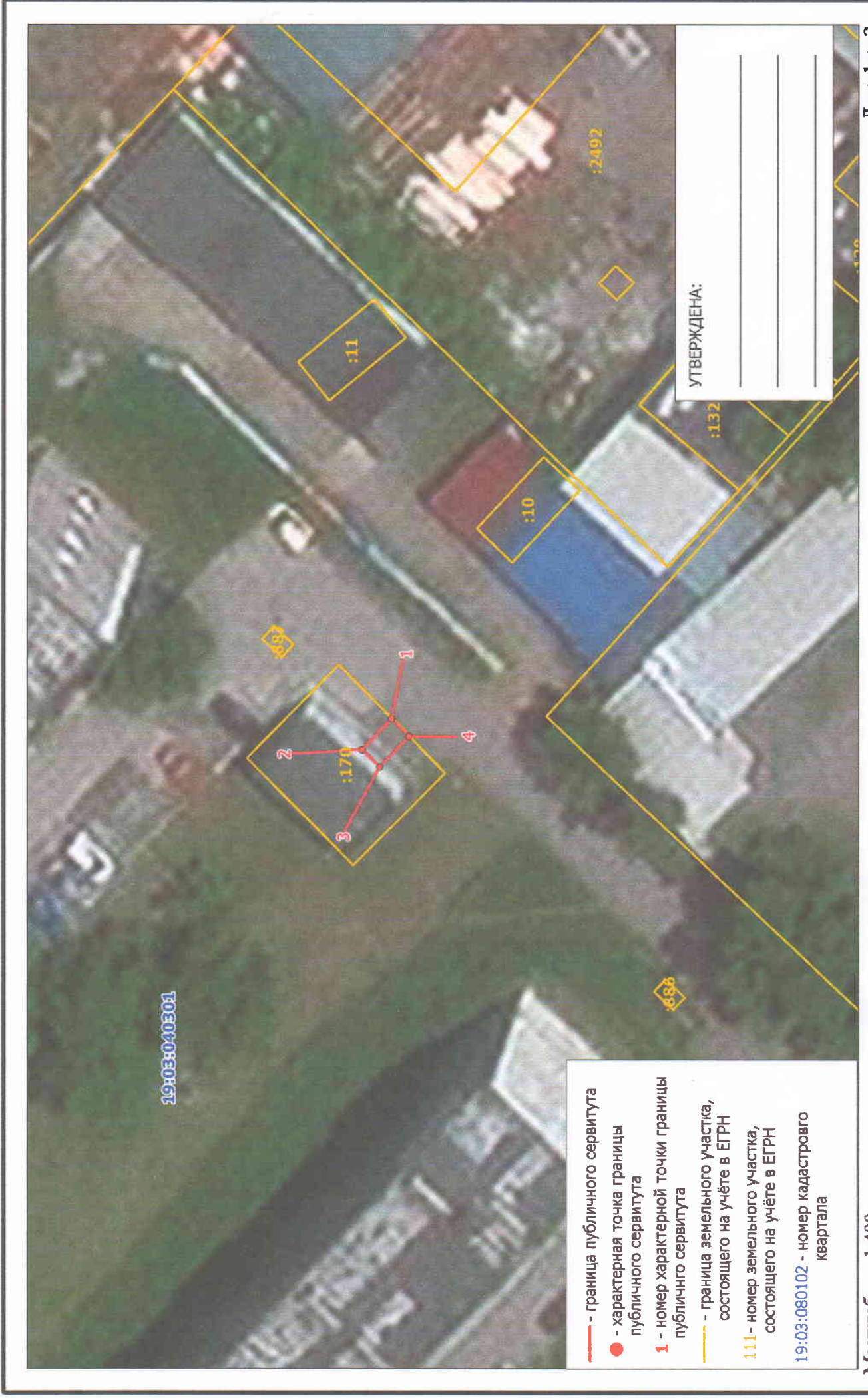
Перечень земельных участков, в отношении которых устанавливается публичный сервитут

Кадастровый номер земельного участка	Адрес земельного участка
19:03:040205:5875	Республика Хакасия, г Саяногорск, мкр Заводской, 26
19:03:040205:5777	Республика Хакасия, г. Саяногорск, Заводской мкрн., 23

л. N 37

Схема расположения границ публичного сервитута на кадастровом плане территории

Объект, для которого устанавливается публичный сервитут: КЛ-6кВ ТП-1-9-2 до ТП-1-9-3
Местоположение: Республика Хакасия, г. Саяногорск



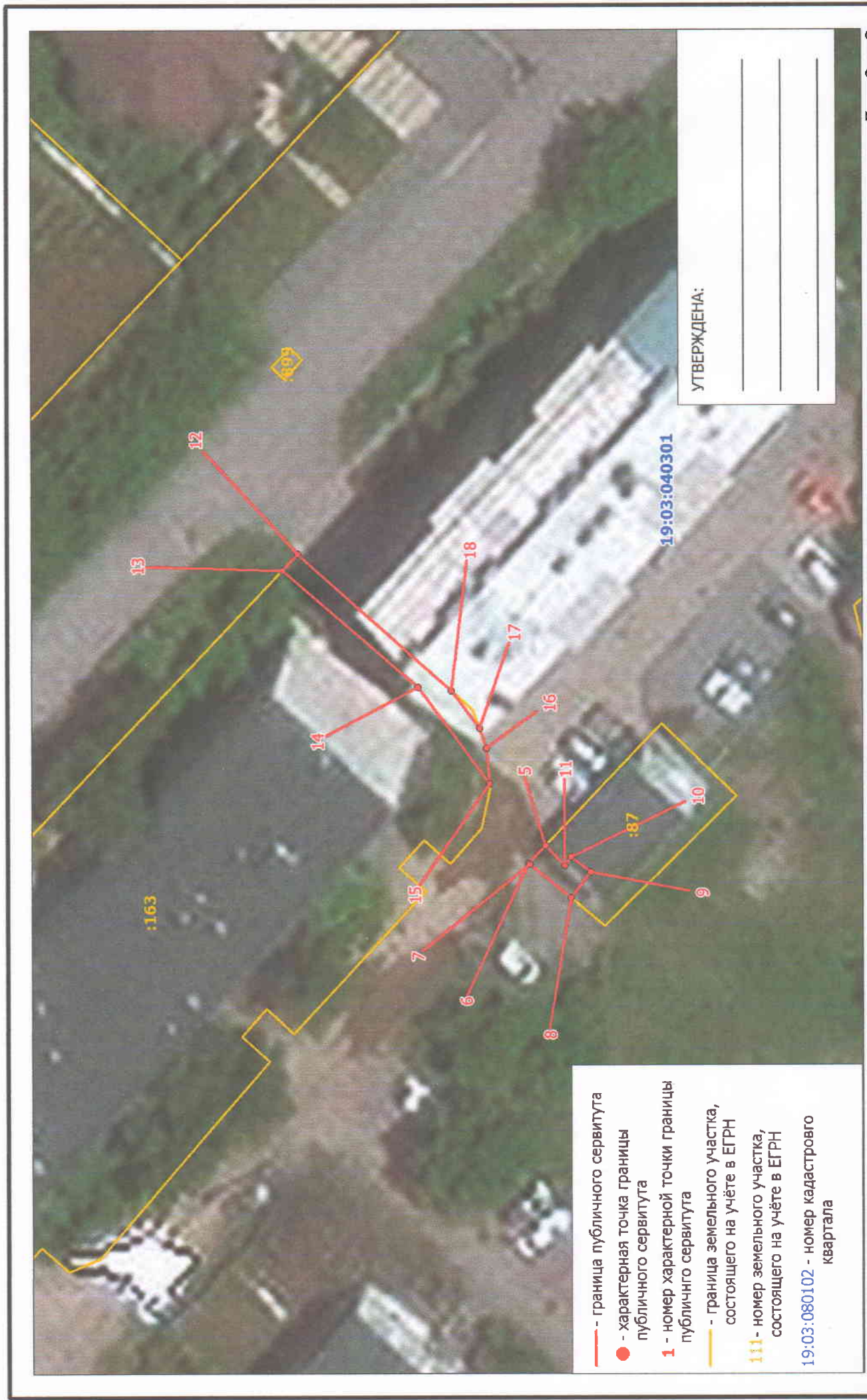
- граница публичного сервитута
- - характеристическая точка границы публичного сервитута
- 1 - номер характеристической точки границы публичного сервитута
- граница земельного участка, состоящего на учёте в ЕГРН
- 111 - номер земельного участка, состоящего на учёте в ЕГРН
- 19:03:080102 - номер кадастрового квартала

УТВЕРЖДЕНА:

Схема расположения границ публичного сервитута на кадастровом плане территории

Объект, для которого устанавливается публичный сервитут: КЛ-6кв ТП-1-9-2 доТП-1-9-3

Местоположение: Республика Хакасия, г. Саяногорск



КАТАЛОГ КООРДИНАТ
границ публичного сервитута

Номер точки	Название точки	Дирекционные углы	Расстояние (м)	Координаты	
				X	Y
1	1-2	312 18 58	1.81	344036.76 0	201773.03 0
2	2-3	219 48 20	14.53	344037.98 0	201771.69 0
3	3-4	232 15 33	9.74	344026.82 0	201762.39 0
4	4-5	83 47 32	2.87	344020.86 0	201754.69 0
5	5-6	69 0 38	1.70	344021.17 0	201757.54 0
6	6-7	52 8 17	3.81	344021.78 0	201759.13 0
7	7-1	40 44 47	16.68	344024.12 0	201762.14 0

Площадь публичного сервитута $S = 40,35$ кв. м.


Периметр публичного сервитута $P = 51,14$ м.

Перечень земельных участков, в отношении которых устанавливается публичный сервитут

Площадь части ЗУ в отношении которой устанавливается сервитут	Кадастровый номер земельного участка	Адрес земельного участка
40,35 кв. м.	19:03:040301:163	Респ. Хакасия, г. Саяногорск, ул. Школьная, 10

Схема расположения границ публичного сервитута на кадастровом плане территории

Объект, для которого устанавливается публичный сервитут: КЛ-6 кв ПС-6 СБРУ-6 кв яч.16 ТП-01-02-20
Местоположение: Республика Хакасия, г. Саяногорск



- граница публичного сервитута
- - характеристическая точка границы публичного сервитута
- 1 - номер характерной точки границы публичного сервитута
- граница земельного участка, состоящего на учете в ЕГРН
- 111 - номер земельного участка, состоящего на учете в ЕГРН
- 19:03:080102 - номер кадастрового квартала

УТВЕРЖДЕНА:

КАТАЛОГ КООРДИНАТ

границ публичного сервитута

Номер точки	Название точки	Дирекционные углы	Расстояние (м)	Координаты	
				X	Y
1	1-2	324 23 43	1.99	343321.31 0	202809.28 0
2	2-3	234 23 43	1.00	343322.93 0	202808.12 0
3	3-4	234 45 2	33.94	343322.35 0	202807.31 0
4	4-5	199 48 33	8.17	343302.76 0	202779.59 0
5	5-6	169 51 55	8.13	343295.07 0	202776.82 0
6	6-7	161 1 35	5.72	343287.07 0	202778.25 0
7	7-8	70 46 24	2.98	343281.66 0	202780.11 0
8	8-9	340 45 1	2.00	343282.64 0	202782.92 0
9	9-10	250 49 15	0.97	343284.53 0	202782.26 0
10	10-11	341 0 21	3.56	343284.21 0	202781.34 0
11	11-12	349 54 57	7.42	343287.58 0	202780.18 0
12	12-13	19 45 9	7.01	343294.89 0	202778.88 0
13	13-14	54 44 45	33.33	343301.49 0	202781.25 0
14	14-1	54 23 43	1.00	343320.73 0	202808.47 0

Площадь публичного сервитута $S = 113$ кв. м.

Периметр публичного сервитута $P = 117.22$ м.


Перечень земельных участков, в отношении которых устанавливается публичный сервитут

Кадастровый номер земельного участка	Адрес земельного участка
19:03:030203:7358	Российская Федерация, Республика Хакасия, г Саяногорск, ул Транспортная, 1Т

Схема расположения границ публичного сервитута на кадастровом плане территории

л. 58

Объект, для которого устанавливается публичный сервитут: КП-6 кв ф.06-11 от ПС-6 до ПП-06-11-01
Местоположение: Республика Хакасия, г. Саяногорск



- граница публичного сервитута
- - характеристическая точка границы публичного сервитута
- 1 - номер характеристической точки границы публичного сервитута
- граница земельного участка, состоящего на учёте в ЕГРН
- 111 - номер земельного участка, состоящего на учёте в ЕГРН
- 19:03:080102 - номер кадастрового квартала

УТВЕРЖДЕНА:

КАТАЛОГ КООРДИНАТ

границ публичного сервитута

Номер точки	Название точки	Дирекционные углы	Расстояние (м)	Координаты	
				X	Y
1	1-2	160 10 39	5.48	343354.19 0	202804.04 0
2	2-3	249 49 5	1.97	343349.03 0	202805.90 0
3	3-4	339 54 34	5.47	343348.35 0	202804.05 0
4	4-5	337 1 38	1.00	343353.49 0	202802.17 0
5	5-6	249 18 4	3.76	343354.41 0	202801.78 0
6	6-7	340 50 30	2.25	343353.08 0	202798.26 0
7	7-8	250 17 13	6.52	343355.21 0	202797.52 0
8	8-9	342 6 44	1.99	343353.01 0	202791.38 0
9	9-10	70 10 41	8.49	343354.90 0	202790.77 0
10	10-11	161 24 8	2.23	343357.78 0	202798.76 0
11	11-12	69 9 59	3.63	343355.67 0	202799.47 0
12	12-1	156 55 34	3.01	343356.96 0	202802.86 0

Площадь публичного сервитута $S = 42$ кв. м.

Периметр публичного сервитута $P = 45.80$ м.

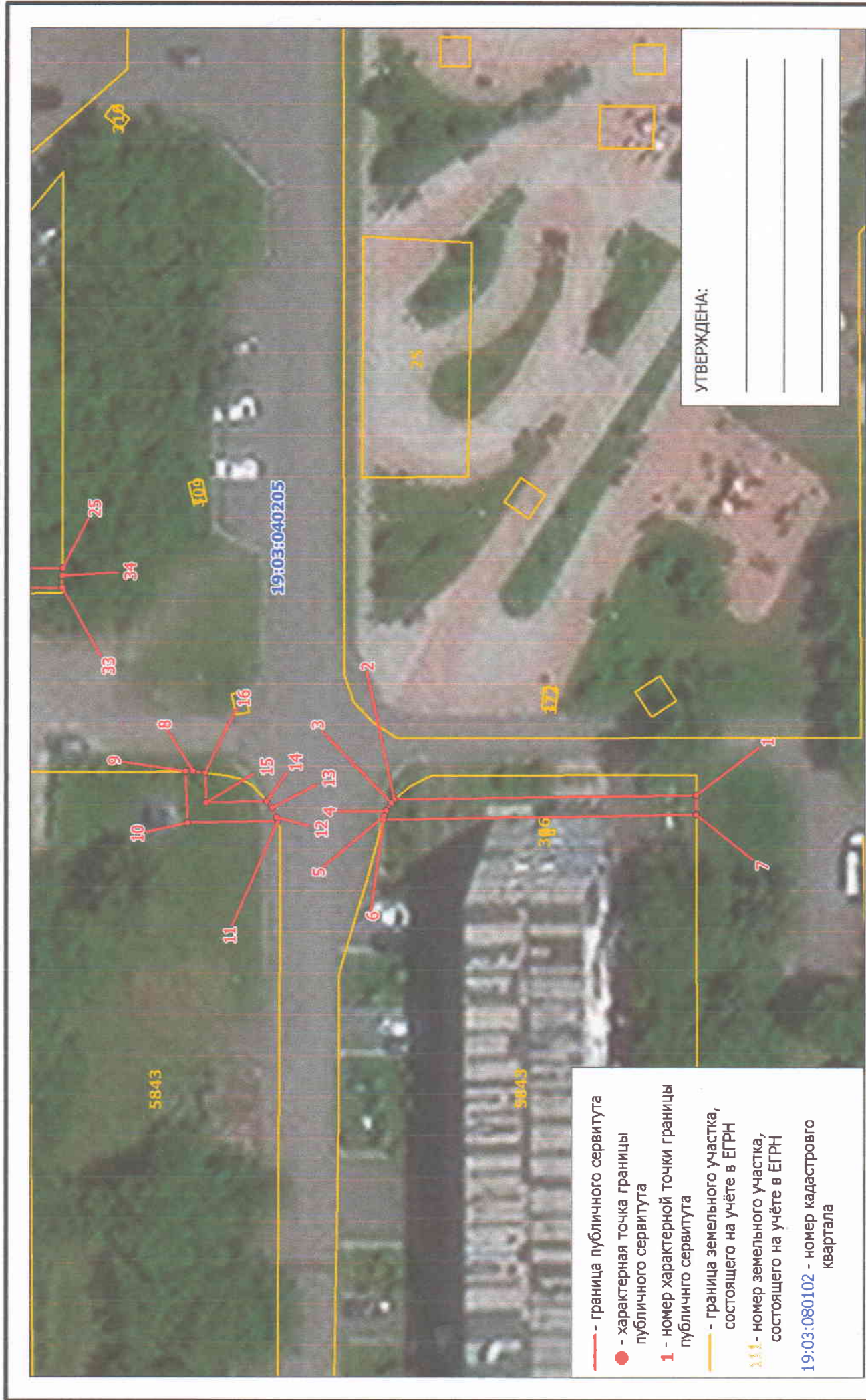
Перечень земельных участков, в отношении которых устанавливается публичный сервитут

Кадастровый номер земельного участка	Адрес земельного участка
19:03:030203:7358	Российская Федерация, Республика Хакасия, г Саяногорск, ул Транспортная, 1Т

Схема расположения границ публичного сервитута на кадастровом плане территории

Объект, для которого устанавливается публичный сервитут: КЛ-6 кв от ТП-1-30-5 до ТП-1-30-6

Местоположение: Республика Хакасия, г. Саяногорск



- - граница публичного сервитута
 ● - характерная точка границы публичного сервитута
 1 - номер характерной точки границы публичного сервитута
 - - граница земельного участка, состоящего на учёте в ЕГРН
 111 - номер земельного участка, состоящего на учёте в ЕГРН
 19:03:080102 - номер кадастрового квартала

УТВЕРЖДЕНА:

Схема расположения границ публичного сервитута на кадастровом плане территории

Объект, для которого устанавливается публичный сервитут: КЛ-6 кв от ТП-1-30-5 до ТП-1-30-6
 Местоположение: Республика Хакасия, г. Саяногорск



- граница публичного сервитута
- - характерная точка границы публичного сервитута
- 1 - номер характерной точки границы публичного сервитута
- граница земельного участка, состоящего на учёте в ЕГРН
- 111 - номер земельного участка, состоящего на учёте в ЕГРН
- 19:03:080102 - номер кадастрового квартала

УТВЕРЖДЕНА:

КАТАЛОГ КООРДИНАТ
границ публичного сервитута

Номер точки	Название точки	Дирекционные углы	Расстояние (м)	Координаты	
				X	Y
Контур 1					
1	1-2	357 58 12	30.49	345389.80 0	202143.68 0
2	2-3	316 41 4	0.48	345420.27 0	202142.60 0
3	3-4	300 20 35	0.95	345420.62 0	202142.27 0
4	4-5	287 6 9	0.54	345421.10 0	202141.45 0
5	5-6	284 2 10	0.37	345421.26 0	202140.93 0
6	6-7	177 59 15	31.61	345421.35 0	202140.57 0
7	7-8	3 43 9	51.03	345389.76 0	202141.68 0
Контур 2					
8	8-9	357 46 7	0.77	345440.68 0	202144.99 0
9	9-10	266 3 59	5.10	345441.45 0	202144.96 0
10	10-11	177 59 9	9.11	345441.10 0	202139.87 0
11	11-12	71 33 54	0.41	345432.00 0	202140.19 0
12	12-13	64 36 14	1.10	345432.13 0	202140.58 0
13	13-14	46 31 14	0.80	345432.60 0	202141.57 0
14	14-15	357 55 51	6.09	345433.15 0	202142.15 0
15	15-16	86 6 29	2.95	345439.24 0	202141.93 0
16	16-17	7 36 40	101.85	345439.44 0	202144.87 0
Контур 3					

17	17-18	316 48 42	2.91	345540.39	202158.36
				0	0
18	18-19	314 10 10	0.49	345542.51	202156.37
				0	0
19	19-20	276 21 2	18.08	345542.85	202156.02
				0	0
20	20-21	270 0 0	0.12	345544.85	202138.05
				0	0
21	21-22	179 42 48	2.00	345544.85	202137.93
				0	0
22	22-23	96 21 12	18.89	345542.85	202137.94
				0	0
23	23-24	130 9 21	1.26	345540.76	202156.71
				0	0
24	24-25	174 56 11	86.00	345539.95	202157.67
				0	0

Контур 4

17	17-18	316 48 42	2.91	345540.39	202158.36
				0	0
24	24-25	174 56 11	86.00	345539.95	202157.67
				0	0
27	27-28	270 0 0	0.09	345536.80	202162.05
				0	0
28	28-29	268 36 10	0.41	345536.80	202161.96
				0	0
29	29-30	268 31 52	0.78	345536.79	202161.55
				0	0
30	30-31	269 14 9	0.75	345536.77	202160.77
				0	0
31	31-32	170 28 35	9.25	345536.76	202160.02
				0	0
35	35-36	309 51 7	3.15	345539.24	202161.64
				0	0
36	36-37	169 41 42	3.13	345541.26	202159.22
				0	0
37	37-1	186 11 33	149.25	345538.18	202159.78
				0	0

Контур 5

25	25-26	358 40 4	73.55	345454.29	202165.26
				0	0
26	26-27	350 31 1	9.10	345527.82	202163.55
				0	0

27	27-28	270	0	0	0.09	345536.80	202162.05
						0	0
28	28-29	268	36	10	0.41	345536.80	202161.96
						0	0
29	29-30	268	31	52	0.78	345536.79	202161.55
						0	0
30	30-31	269	14	9	0.75	345536.77	202160.77
						0	0
31	31-32	170	28	35	9.25	345536.76	202160.02
						0	0
32	32-33	178	39	54	73.40	345527.64	202161.55
						0	0
33	33-34	89	3	10	1.21	345454.26	202163.26
						0	0
34	34-35	358	5	31	85.01	345454.28	202164.47
						0	0

Площадь публичного сервитута $S = 300$ кв. м.

Периметр публичного сервитута $P = 782.48$ м.


Перечень земельных участков, в отношении которых устанавливается публичный сервитут

Площадь части ЗУ в отношении которой устанавливается сервитут	Кадастровый номер земельного участка	Адрес земельного участка
39,22 кв. м.	19:03:040205:5876	Республика Хакасия, г. Саяногорск, Заводской мкрн., 46
9,74 кв. м.	19:03:040205:171	Республика Хакасия, г. Саяногорск, Заводской микрорайон, дом 46, участок прилегающий к помещению 1Н
165,49 кв. м.	19:03:040205:5738	Республика Хакасия, г. Саяногорск, Заводской мкрн., 59
85,76 кв. м.	19:03:040205:5843	Республика Хакасия, г. Саяногорск, Заводской мкрн., 48

Схема расположения границ публичного сервитута на кадастровом плане территории

Объект, для которого устанавливается публичный сервитут: КЛ-6 кв ТП 1-34-1-СКТП 1-34-3

Местоположение: Республика Хакасия, г. Саяногорск




- граница публичного сервитута
- - характерная точка границы публичного сервитута
- 1 - номер характерной точки границы публичного сервитута
- граница земельного участка, состоящего на учёте в ЕГРН
- 111 - номер земельного участка, состоящего на учёте в ЕГРН
- 19:03:080102 - номер кадастрового квартала

УТВЕРЖДЕНА:

Схема расположения границ публичного сервитута на кадастровом плане территории

Объект, для которого устанавливается публичный сервитут: КЛ-6 кв ТП 1-34-1-СКТП 1-34-3

Местоположение: Республика Хакасия, г. Саяногорск



УТВЕРЖДЕНА:

- граница публичного сервитута
- - характерная точка границы публичного сервитута
- 1 - номер характерной точки границы публичного сервитута
- граница земельного участка, состоящего на учёте в ЕГРН
- 111 - номер земельного участка, состоящего на учёте в ЕГРН
- 19:03:080102 - номер кадастрового квартала

Масштаб 1:400

КАТАЛОГ КООРДИНАТ
границ публичного сервитута

Номер точки	Название точки	Дирекционные углы	Расстояние (м)	Координаты	
				X	Y
Контур 1					
1	1-2	358 21 27	8.37	344809.38 0	202331.20 0
2	2-3	300 11 1	2.27	344817.75 0	202330.96 0
3	3-4	210 15 23	0.28	344818.89 0	202329.00 0
4	4-5	178 9 23	4.35	344818.65 0	202328.86 0
5	5-6	270 0 0	0.44	344814.30 0	202329.00 0
6	6-7	178 23 54	4.65	344814.30 0	202328.56 0
7	7-8	95 5 31	1.01	344809.65 0	202328.69 0
8	8-9	97 40 49	103.63	344809.56 0	202329.70 0
Контур 2					
9	9-10	358 52 23	12.71	344795.71 0	202432.40 0
10	10-11	270 50 36	19.70	344808.42 0	202432.15 0
11	11-12	178 24 9	2.51	344808.71 0	202412.45 0
12	12-13	90 47 33	18.07	344806.20 0	202412.52 0
13	13-14	179 31 5	10.70	344805.95 0	202430.59 0
14	14-15	108 48 42	0.96	344795.25 0	202430.68 0
15	15-16	177 54 44	51.88	344794.94 0	202431.59 0
Контур 3					
16	16-17	358 31 13	46.09	344743.09 0	202433.48 0

17	17-18	302 45 13	1.87	344789.16	202432.29
				0	0
18	18-19	179 30 55	40.20	344790.17	202430.72
				0	0
19	19-20	178 30 53	13.50	344749.97	202431.06
				0	0
20	20-21	31 22 22	0.48	344736.47	202431.41
				0	0
21	21-22	24 39 49	2.16	344736.88	202431.66
				0	0
22	22-23	18 31 10	2.14	344738.84	202432.56
				0	0
23	23-24	176 42 22	47.17	344740.87	202433.24
				0	0

Контур 4

24	24-25	304 30 30	1.16	344693.78	202435.95
				0	0
25	25-26	358 31 33	37.32	344694.44	202434.99
				0	0
26	26-27	212 4 26	0.89	344731.75	202434.03
				0	0
27	27-28	212 9 22	3.63	344731.00	202433.56
				0	0
28	28-29	178 31 8	34.82	344727.93	202431.63
				0	0
29	29-30	125 2 57	3.27	344693.12	202432.53
				0	0
30	30-31	88 24 6	38.36	344691.24	202435.21
				0	0
33	33-34	180 0 0	0.13	344694.80	202462.25
				0	0
34	34-35	180 52 20	1.97	344694.67	202462.25
				0	0
35	35-36	180 0 0	0.41	344692.70	202462.22
				0	0
36	36-37	87 47 32	8.83	344692.29	202462.22
				0	0

Контур 5

31	31-32	358 2 18	2.92	344692.31	202473.56
				0	0
32	32-33	267 48 11	11.22	344695.23	202473.46
				0	0

33	33-34	180	0	0	0.13	344694.80	202462.25
						0	0
34	34-35	180	52	20	1.97	344694.67	202462.25
						0	0
35	35-36	180	0	0	0.41	344692.70	202462.22
						0	0
36	36-37	87	47	32	8.83	344692.29	202462.22
						0	0
37	37-38	177	52	59	4.87	344692.63	202471.04
						0	0
38	38-39	101	35	58	1.94	344687.76	202471.22
						0	0
39	39-40	358	39	39	3.85	344687.37	202473.12
						0	0
40	40-41	358	24	31	1.08	344691.22	202473.03
						0	0
41	41-42	143	21	44	3.45	344692.30	202473.00
						0	0

Площадь публичного сервитута $S = 388.31$ кв. м.


Периметр публичного сервитута $P = 735.70$ м.

Перечень земельных участков, в отношении которых устанавливается публичный сервитут

Площадь части ЗУ в отношении которой устанавливается сервитут	Кадастровый номер земельного участка	Адрес земельного участка
38,30 кв. м.	19:03:040209:3589	Республика Хакасия, г. Саяногорск, Енисейский мкрн, 11
162,46 кв. м.	19:03:040209:3575	Республика Хакасия, г. Саяногорск, мкр. Енисейский, 10
167,24 кв. м.	19:03:040209:3590	Республика Хакасия, г. Саяногорск, Енисейский мкрн., 12
20,31 кв. м.	19:03:040209:3569	Республика Хакасия, г. Саяногорск, Енисейский микрорайон, 14

Схема расположения границ публичного сервитута на кадастровом плане территории

Объект, для которого устанавливается публичный сервитут: КЛ-6кв ф.06-14 от ПС-6 до ТП-06-14-01
Местоположение: Республика Хакасия, г. Саяногорск



- граница публичного сервитута
- - характеристическая точка границы публичного сервитута
- 1 - номер характеристической точки границы публичного сервитута
- граница земельного участка, состоящего на учёте в ЕГРН
- 111 - номер земельного участка, состоящего на учёте в ЕГРН
- 19:03:080102 - номер кадастрового квартала

УТВЕРЖДЕНА:

КАТАЛОГ КООРДИНАТ
границ публичного сервитута

Номер точки	Название точки	Дирекционные углы	Расстояние (м)	Координаты	
				X	Y
1	1-2	161 16 49	8.91	343357.32 0	202803.39 0
2	2-3	246 48 5	2.06	343348.88 0	202806.25 0
3	3-4	341 49 23	7.02	343348.07 0	202804.36 0
4	4-5	249 36 25	3.70	343354.74 0	202802.17 0
5	5-6	341 4 31	2.22	343353.45 0	202798.70 0
6	6-7	250 24 27	3.76	343355.55 0	202797.98 0
7	7-8	346 14 41	1.98	343354.29 0	202794.44 0
8	8-9	69 44 24	5.66	343356.21 0	202793.97 0
9	9-10	163 16 33	2.22	343358.17 0	202799.28 0
10	10-1	69 45 7	3.70	343356.04 0	202799.92 0

Площадь публичного сервитута $S = 37$ кв. м.

Периметр публичного сервитута $P = 41.23$ м.

Перечень земельных участков, в отношении которых устанавливается публичный сервитут

Кадастровый номер земельного участка	Адрес земельного участка
19:03:030203:7358	Российская Федерация, Республика Хакасия, г Саяногорск, ул Транспортная, 1Т