


**Схема расположения границ публичного сервитута на кадастровом плане территории**

Объект, для которого устанавливается публичный сервитут: ЗКЛ-10 кв от РП-2 до РП-1  
Местоположение: Республика Хакасия, г. Саяногорск



- - граница публичного сервитута
- - характеристика точка границы публичного сервитута
- 1 - номер характерной точки границы публично сервитута
- - граница земельного участка, состоящего на учёте в ЕГРН
- 111 - номер земельного участка, состоящего на учёте в ЕГРН
- 19:03:080102 - номер кадастрового квартала

УТВЕРЖДЕНА:

\_\_\_\_\_

\_\_\_\_\_

\_\_\_\_\_

Масштаб 1:700


Лист 1 из 3



**Схема расположения границ публичного сервитута на кадастровом плане территории**

Объект, для которого устанавливается публичный сервитут: ЗКГ-10 кВ от РП-2 до РП-1

Местоположение: Республика Хакасия, г. Саяногорск



- граница публичного сервитута
- - характеристика точки границы публичного сервитута
- 1 - номер характеристической точки границы публичного сервитута
- граница земельного участка, состоящего на учёте в ЕГРН
- 111 - номер земельного участка, состоящего на учёте в ЕГРН
- 19:03:080102 - номер кадастрового квартала

УТВЕРЖДЕНА:

\_\_\_\_\_

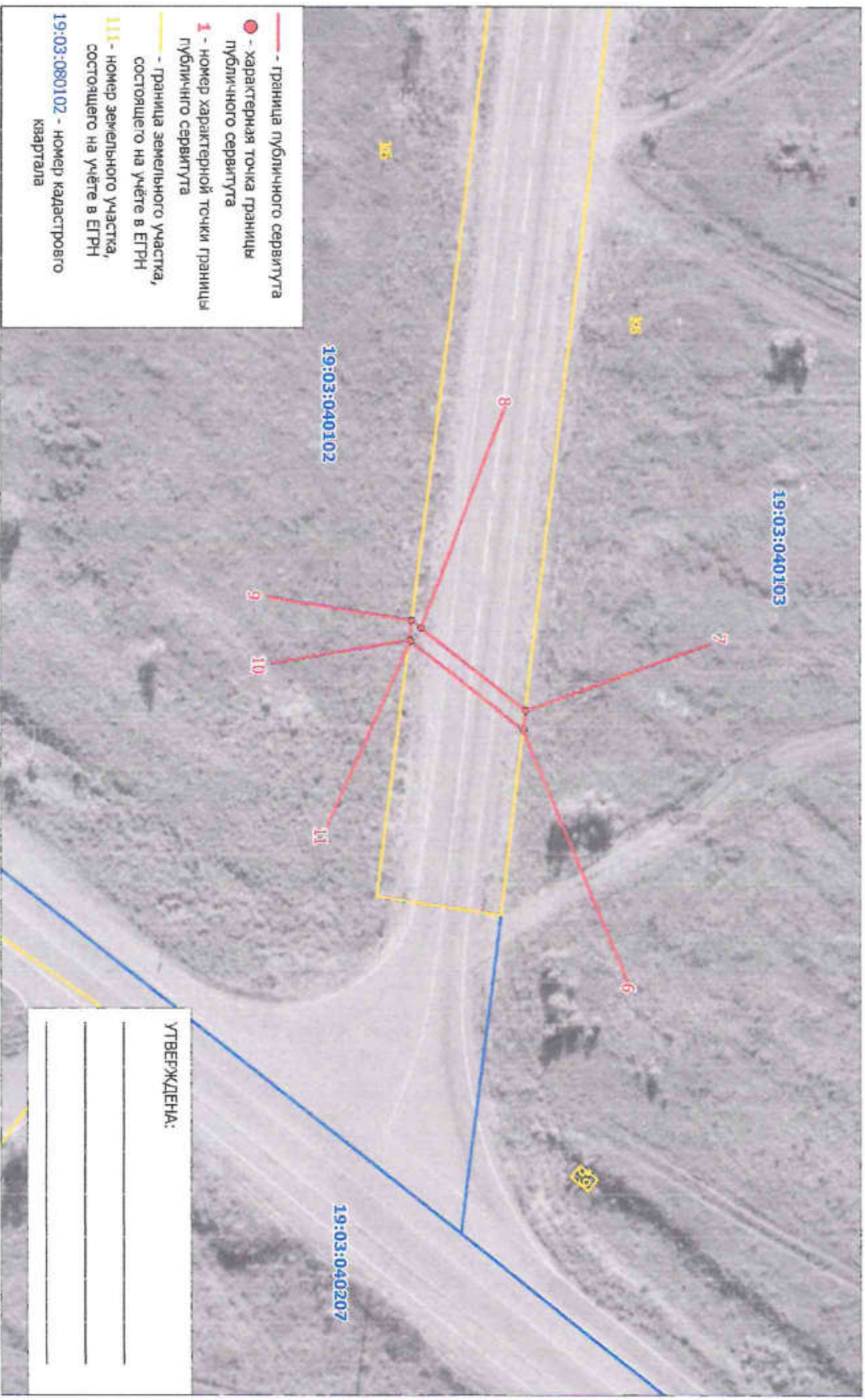
\_\_\_\_\_

\_\_\_\_\_



**Схема расположения границ публичного сервитута на кадастровом плане территории**

Объект, для которого устанавливается публичный сервитут: 2КГ-10 кв от ПП-2 до ПП-1  
Местоположение: Республика Хакасия, г. Саяногорск



- граница публичного сервитута
- - характерная точка границы публичного сервитута
- 1 - номер характерной точки границы публично сервитута
- граница земельного участка, состоящего на учёте в ЕГРН
- 111 - номер земельного участка, состоящего на учёте в ЕГРН
- 19:03:080102 - номер кадастрового квартала

Масштаб 1:700

УТВЕРЖДЕНА:

\_\_\_\_\_

\_\_\_\_\_

\_\_\_\_\_

## КАТАЛОГ КООРДИНАТ

## границ публичного сервитута

Номер точки	Название точки	Дирекцион-ные углы	Расстояние (м)	Координаты	
				X	Y
Контур 1					
1	1-2	353 13 40	6.44	346575.900	202859.920
2	2-3	344 27 9	51.60	346582.300	202859.160
3	3-4	211 39 19	3.12	346632.010	202845.330
4	4-5	164 27 26	43.18	346629.350	202843.690
5	5-6	0 17 42	1007.60	346587.750	202855.260
Контур 2					
6	6-7	274 1 31	2.71	347595.340	202860.450
7	7-8	215 35 6	18.28	347595.530	202857.750
8	8-9	216 7 36	1.70	347580.660	202847.110
9	9-10	94 26 50	2.71	347579.290	202846.110
10	10-11	36 1 38	0.27	347579.080	202848.810
11	11-12	31 1 18	3404.85	347579.300	202848.970
Контур 3					
12	12-13	299 36 16	1.01	350565.710	204644.940
13	13-14	252 39 47	1.98	350566.210	204644.060
14	14-15	225 26 59	5.40	350565.620	204642.170
15	15-16	266 10 24	6.14	350561.830	204638.320
16	16-17	224 37 34	23.84	350561.420	204632.190
17	17-18	210 27 55	0.20	350544.450	204615.440
18	18-19	121 49 12	2.29	350544.260	204615.340
19	19-20	44 38 34	22.70	350543.070	204617.290
20	20-21	86 9 39	6.12	350559.220	204633.240
21	21-22	42 39 35	5.89	350559.630	204639.350
22	22-23	113 51 36	0.57	350563.960	204643.340
23	23-24	27 48 37	1.03	350563.730	204643.860
24	24-1	204 6 7	4369.69	350564.640	204644.340

Площадь публичного сервитута S = 248 кв. м.

## Перечень земельных участков, в отношении которых устанавливается публичный сервитут

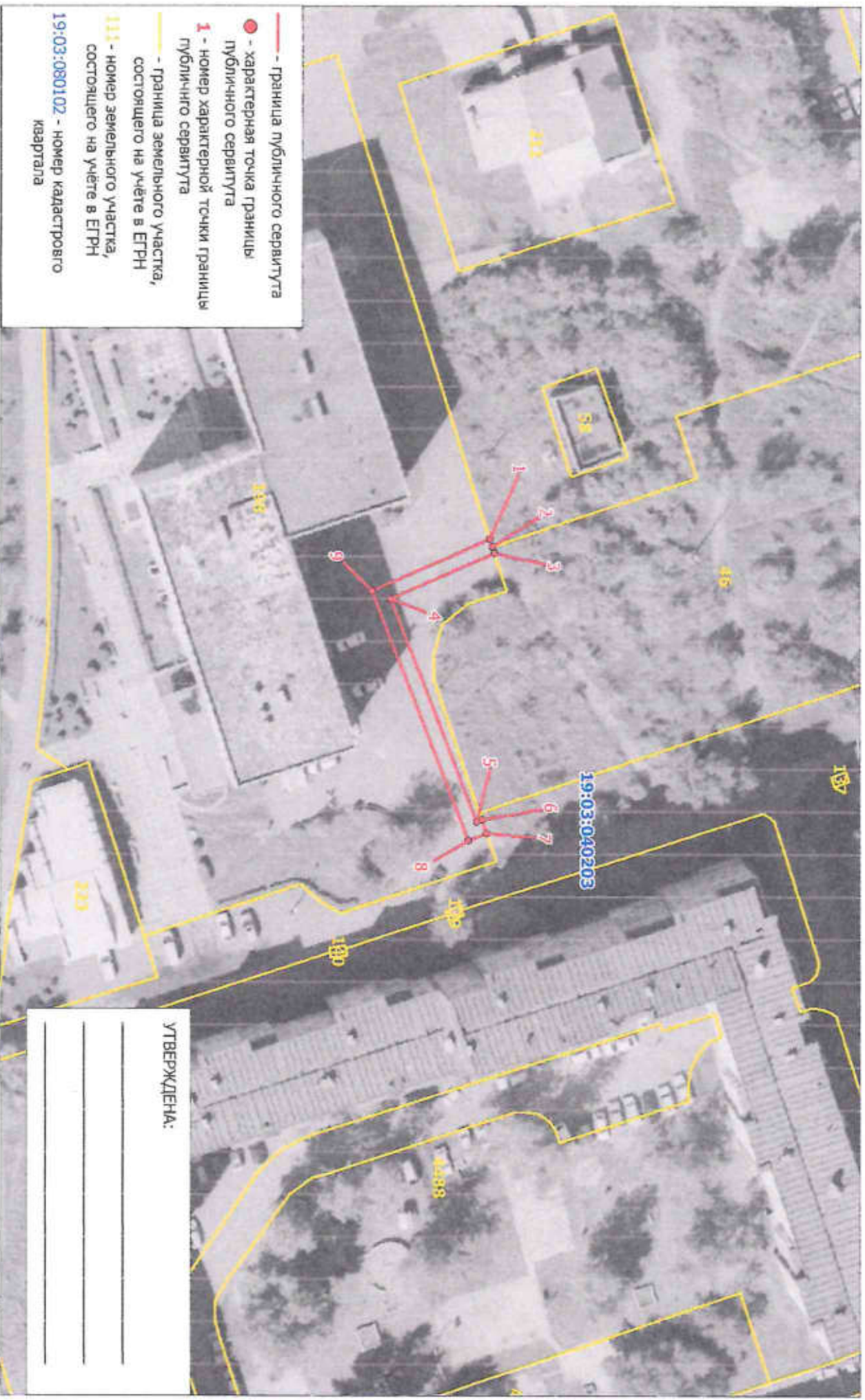
Площадь части ЗУ в отношении которой устанавливается сервитут	Кадастровый номер земельного участка	Адрес земельного участка
119.16 кв. м	19:03:040207:659	Республика Хакасия, г. Саяногорск, ул. Ивана Ярыгина, 38
46.08 кв. м	19:03:000000:15	Республика Хакасия, г. Саяногорск, от 80,790 км автодороги Абакан-Саяногорск-Черемушки, до 88,574 км автодороги Абакан-Саяногорск-Черемушки
83.13 кв. м	19:03:040103:2	Российская Федерация, Республика Хакасия, г. Саяногорск, ул. Металлургов, 4/1



**Схема расположения границ публичного сервитута на кадастровом плане территории**

Объект, для которого устанавливается публичный сервитут: КП-10кв ТП4-29-5 ТП4-29-4 10 мн

Местоположение: Республика Хакасия, г. Саяногорск



— граница публичного сервитута

● - характеристика точки границы публичного сервитута

1 - номер характеристической точки границы публичного сервитута

— граница земельного участка, состоящего на учёте в ЕГРН

111 - номер земельного участка, состоящего на учёте в ЕГРН

19:03:080102 - номер кадастрового квартала

Масштаб 1:700

УТВЕРЖДЕНА:

\_\_\_\_\_  
\_\_\_\_\_  
\_\_\_\_\_

Лист 1

**КАТАЛОГ КООРДИНАТ**  
**границ публичного сервитута**

Номер точки	Название точки	Дирекцион-ные углы	Расстояние (м)	Координаты	
				X	Y
1	1-2	69 34 1	1,09	345998,860	202377,960
2	2-3	69 35 24	0,92	345999,240	202378,960
3	3-4	153 41 56	15,53	345999,560	202379,840
4	4-5	66 9 47	32,69	345985,640	202386,720
5	5-6	336 19 46	0,80	345998,930	202416,800
6	6-7	68 8 44	2,01	345999,660	202416,480
7	7-8	156 49 44	2,72	346000,410	202418,350
8	8-9	246 9 10	36,78	345997,910	202419,420
9	9-1	333 41 46	17,65	345983,040	202385,780

Площадь публичного сервитута  $S = 106$  кв. м.

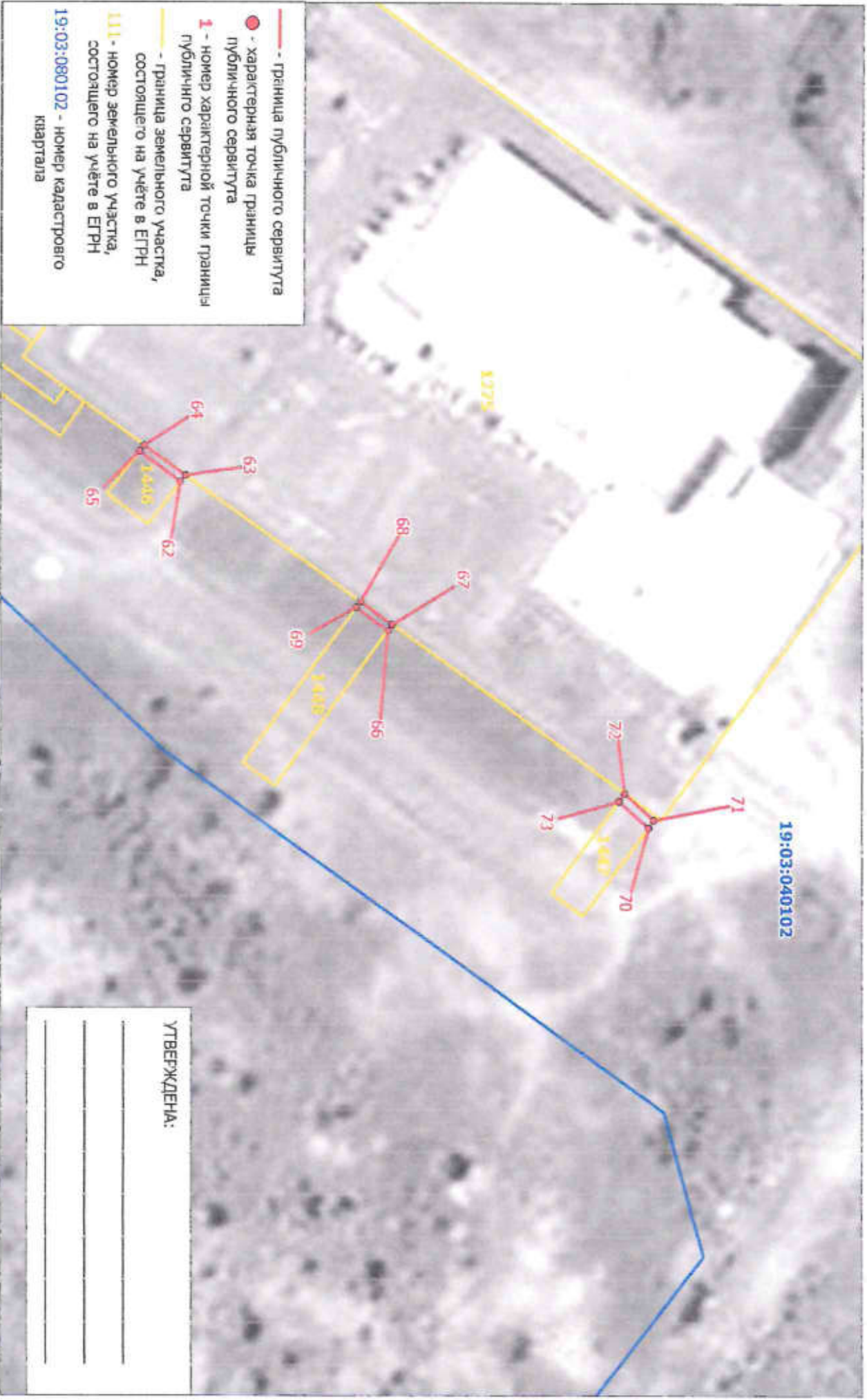
**Перечень земельных участков, в отношении которых устанавливается публичный сервитут**

Кадастровый номер земельного участка	Адрес земельного участка
19:03:040203:198	Республика Хакасия, г. Саяногорск, мкр. Центральный, 7



**Схема расположения границ публичного сервитута на кадастровом плане территории**

Объект, для которого устанавливается публичный сервитут: КЛ-10кв Ф.С-1, С-29  
Местоположение: Республика Хакасия, г. Саяногорск



- граница публичного сервитута
- - характеристичная точка границы публичного сервитута
- 1 - номер характеристичной точки границы публичного сервитута
- граница земельного участка, состоящего на учёте в ЕГРН
- 111 - номер земельного участка, состоящего на учёте в ЕГРН
- 19:03:080102 - номер кадастрового квартала

УТВЕРЖДЕНА:

\_\_\_\_\_

\_\_\_\_\_

\_\_\_\_\_

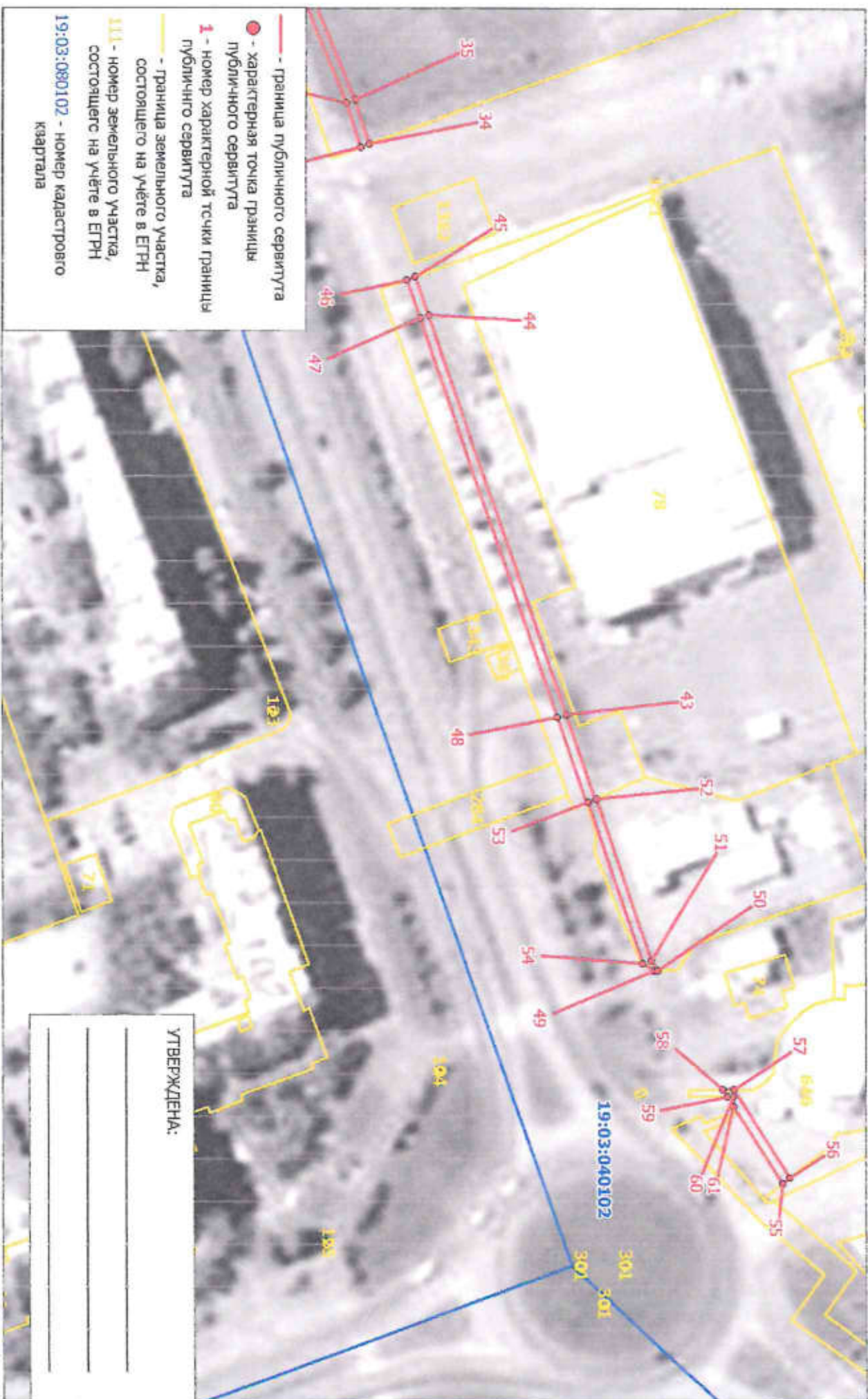
\_\_\_\_\_

Масштаб 1:1 300

Лист 4 из 4

**Схема расположения границ публичного сервитута на кадастровом плане территории**

Объект, для которого устанавливается публичный сервитут: КП-10кв ф.С-1, С-29  
Местоположение: Республика Хакасия, г. Саяногорск



- граница публичного сервитута
- - характеристическая точка границы публичного сервитута
- 1 - номер характеристической точки границы публичного сервитута
- граница земельного участка, состоящего на учёте в ЕГРН
- 111 - номер земельного участка, состоящего на учёте в ЕГРН
- 19:03:080102 - номер кадастрового квартала

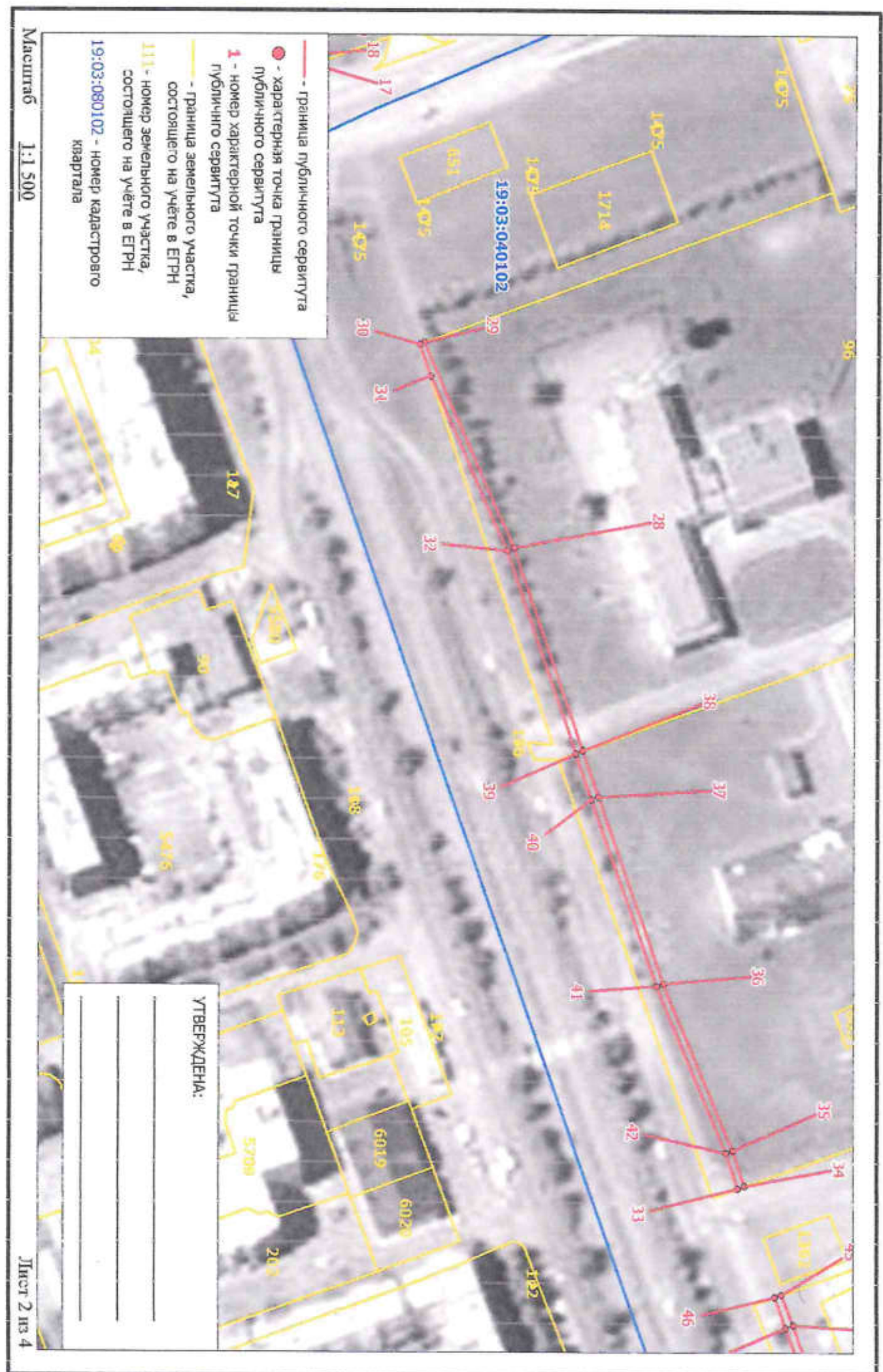
Масштаб 1:1 300

Лист 3 из 4



**Схема расположения границ публичного сервитута на кадастровом плане территории**

Объект, для которого устанавливается публичный сервитут: КЛ-10кв ф.С-1, С-29  
Местоположение: Республика Хакасия, г. Саяногорск



— граница публичного сервитута  
● - характерная точка границы публичного сервитута  
1 - номер характерной точки границы публично сервитута  
— граница земельного участка, состоящего на учёте в ЕГРН  
111 - номер земельного участка, состоящего на учёте в ЕГРН  
19:03:080102 - номер кадастрового квартала

УТВЕРЖДЕНО:

\_\_\_\_\_

\_\_\_\_\_

\_\_\_\_\_

Масштаб 1:1 500

Лист 2 из 4

## КАТАЛОГ КООРДИНАТ

## границ публичного сервитута

Номер точки	Название точки	Дирекцион-ные углы	Расстояние (м)	Координаты	
				X	Y
Контур 1					
1	1-2	253 5 4	35,78	346738,710	200893,600
2	2-3	249 28 37	56,85	346728,300	200859,370
3	3-4	222 55 22	4,10	346708,370	200806,130
4	4-5	160 54 0	16,07	346705,370	200803,340
5	5-6	70 55 7	1,68	346690,180	200808,600
6	6-7	68 57 44	0,42	346690,730	200810,190
7	7-8	340 52 41	14,78	346690,880	200810,580
8	8-9	47 8 3	2,28	346704,840	200805,740
9	9-10	69 28 29	56,27	346706,390	200807,410
10	10-11	73 4 23	34,72	346726,120	200860,110
11	11-12	71 50 51	103,23	346736,230	200893,330
Контур 2					
12	12-13	338 0 47	2,30	346768,390	200991,420
13	13-14	245 38 17	16,75	346770,520	200990,560
14	14-15	158 48 4	2,30	346763,610	200975,300
15	15-16	99 28 9	120,71	346761,470	200976,130
Контур 3					
16	16-17	339 2 3	2,29	346741,610	201095,200
17	17-18	250 10 46	3,01	346743,750	201094,380
18	18-19	235 25 13	11,61	346742,730	201091,550
19	19-20	235 24 11	10,69	346736,140	201081,990
26	26-27	55 24 58	11,38	346734,210	201083,240
27	27-28	65 26 20	165,09	346740,670	201092,610
Контур 4					
19	19-20	235 24 11	10,69	346736,140	201081,990
20	20-21	235 25 0	10,68	346730,070	201073,190
25	25-26	55 25 11	9,46	346728,840	201075,450
26	26-27	55 24 58	11,38	346734,210	201083,240
Контур 5					
20	20-21	235 25 0	10,68	346730,070	201073,190
21	21-22	235 24 17	27,21	346724,010	201064,400
24	24-25	55 24 42	12,21	346721,910	201065,400
25	25-26	55 25 11	9,46	346728,840	201075,450
Контур 6					
21	21-22	235 24 17	27,21	346724,010	201064,400
22	22-23	158 57 44	2,37	346708,560	201042,000
23	23-24	55 23 36	27,40	346706,350	201042,850
24	24-25	55 24 42	12,21	346721,910	201065,400



Контур 7

28	28-29	245 6 52	69,72	346909,290	201242,760
29	29-30	158 35 41	1,34	346779,950	201179,510
30	30-31	70 23 24	10,49	346778,700	201180,000
31	31-32	65 7 2	59,25	346782,220	201189,880
32	32-33	68 58 10	210,55	346907,150	201243,630
39	39-40	70 0 14	15,09	346929,840	201306,010
38	38-39	158 53 27	2,30	346931,990	201305,180

Контур 8

33	33-34	339 2 3	2,29	346982,710	201440,160
34	34-35	251 7 47	11,66	346984,850	201439,340
35	35-36	246 9 53	56,15	346981,080	201428,310
36	36-37	249 45 4	61,34	346958,390	201376,950
37	37-38	250 1 12	15,13	346937,160	201319,400
38	38-39	158 53 27	2,30	346931,990	201305,180
39	39-40	70 0 14	15,09	346929,840	201306,010
40	40-41	69 45 2	61,43	346935,000	201320,190
41	41-42	66 9 28	56,11	346956,260	201377,820
42	42-43	69 8 18	164,61	346978,940	201429,140

Контур 9

43	43-44	249 57 0	107,16	346937,560	201592,960
44	44-45	249 4 15	10,25	346900,820	201482,290
45	45-46	159 7 24	2,30	346997,160	201472,720
46	46-47	69 6 11	10,23	346995,010	201473,540
47	47-48	69 56 40	107,14	346898,660	201483,100
48	48-49	68 12 39	68,97	346935,400	201593,740
53	53-54	70 14 47	43,29	346943,440	201605,200
52	52-53	155 6 11	2,30	346945,530	201604,230

Контур 10

49	49-50	354 51 49	0,89	346961,000	201647,750
50	50-51	236 34 30	3,00	346961,890	201647,700
51	51-52	250 14 59	43,53	346960,240	201645,200
52	52-53	155 6 11	2,30	346945,530	201604,230
53	53-54	70 14 47	43,29	346943,440	201605,200
54	54-55	56 35 9	66,19	346958,070	201645,940

Контур 11

55	55-56	321 20 24	2,31	346994,520	201701,190
56	56-57	236 31 53	26,53	346996,320	201699,750
57	57-58	179 9 38	2,73	346981,690	201677,620
58	58-59	56 27 50	2,06	346978,960	201677,660
59	59-60	359 13 32	1,48	346980,100	201679,380
60	60-61	86 58 29	2,46	346981,580	201679,360
61	61-62	43 48 57	172,90	346981,710	201681,820

Контур 12

62	62-63	306 16 57	2,15	347106,400	201801,460
63	63-64	214 51 55	12,90	347107,670	201799,730
64	64-65	126 19 10	1,87	347097,020	201792,310
65	65-66	34 49 54	77,95	347095,910	201793,820
Контур 13					
66	66-67	304 48 48	1,84	347159,890	201838,340
67	67-68	214 51 55	10,01	347160,940	201836,830
68	68-69	124 56 33	1,90	347152,730	201831,110
69	69-70	35 55 20	93,00	347151,640	201832,670
Контур 14					
70	70-71	304 59 31	2,32	347226,950	201887,230
71	71-72	221 17 35	10,06	347228,280	201885,330
72	72-73	124 59 31	2,32	347220,720	201878,690
73	73-1	244 1 59	1697,82	347219,390	201880,590

Площадь публичного сервитута S = 1630 кв. м.

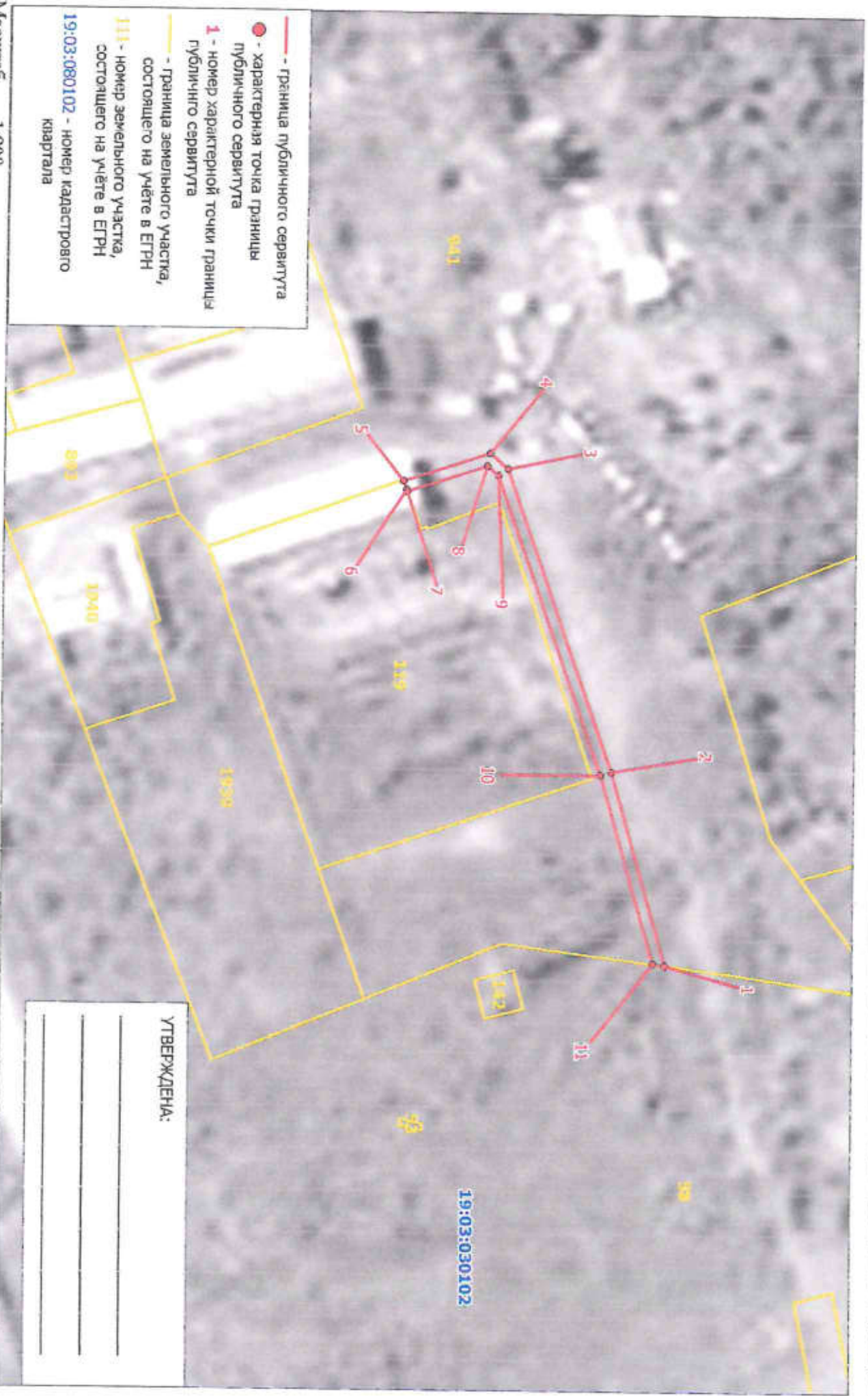
**Перечень земельных участков, в отношении которых устанавливается публичный сервитут**

Площадь части ЗУ в отношении которой устанавливается сервитут	Кадастровый номер земельного участка	Адрес земельного участка
250.54 кв. м	19:03:030102:941	Республика Хакасия, г. Саяногорск, ул. Индустриальная, 31В
38.45 кв. м	19:03:000000:15	Республика Хакасия, г. Саяногорск, от 80,790 км автодороги Абакан-Саяногорск-Черемушки, до 88,574 км автодороги Абакан-Саяногорск-Черемушки
62.77 кв. м	19:03:030202:387	Республика Хакасия, г. Саяногорск
26.27 кв. м	19:03:030202:7054	Российская Федерация, Республика Хакасия, г. Саяногорск, ул. Металлургов, 31Б
23.12 кв. м	19:03:030202:258	Российская Федерация, Республика Хакасия, г. Саяногорск, ул. Металлургов, 31
33.03 кв. м	19:03:030202:7053	Российская Федерация, Республика Хакасия, г. Саяногорск, ул. Металлургов, 31В
308.98 кв. м	19:03:040102:96	Республика Хакасия, г. Саяногорск, ул. Шушенская, 2Б
331.54 кв. м	19:03:040102:804	Республика Хакасия, г. Саяногорск, ул. Шушенская, 2А
322.66 кв. м	19:03:040102:1321	Республика Хакасия, г. Саяногорск, участок, прилегающий с севера, запада и юга к ул. Шушенская, 18
103.83 кв. м	19:03:040102:655	Респ. Хакасия, г. Саяногорск, ул. Шушенская, 14
61.06 кв. м	19:03:040102:646	Республика Хакасия, г. Саяногорск, ул. Шушенская, 10
26.08 кв. м	19:03:040102:1446	Российская Федерация, Республика Хакасия, г. Саяногорск, ул. Шушенская, от колодца 2В существующей сети до здания 10А
18.73 кв. м	19:03:040102:1448	Российская Федерация, Республика Хакасия, г. Саяногорск, ул. Шушенская, выпуски 1,2 из здания 10А до 6К существующей сети
23.19 кв. м	19:03:040102:1447	Российская Федерация, Республика Хакасия, г. Саяногорск, ул. Шушенская, от ДК1 через ДК4, 9Л до 12Л существующей сети; от ДК8 до 8Л и выпуски 1,2,3,4,5 из здания 10А



**Схема расположения в границах публичного сервитута на кадастровом плане территории**

Объект, для которого устанавливается публичный сервитут: КЛ-10кв ф 28 ТП С.Баз-ТПС-28-1  
Местоположение: Республика Хакасия, г. Саяногорск



- граница публичного сервитута
- - характеристика точки границы публичного сервитута
- 1 - номер характеристической точки границы публичного сервитута
- граница земельного участка, состоящего на учёте в ЕГРН
- 111 - номер земельного участка, состоящего на учёте в ЕГРН
- 19:03:080102 - номер кадастрового квартала

УТВЕРЖДЕНА:

\_\_\_\_\_

\_\_\_\_\_

\_\_\_\_\_

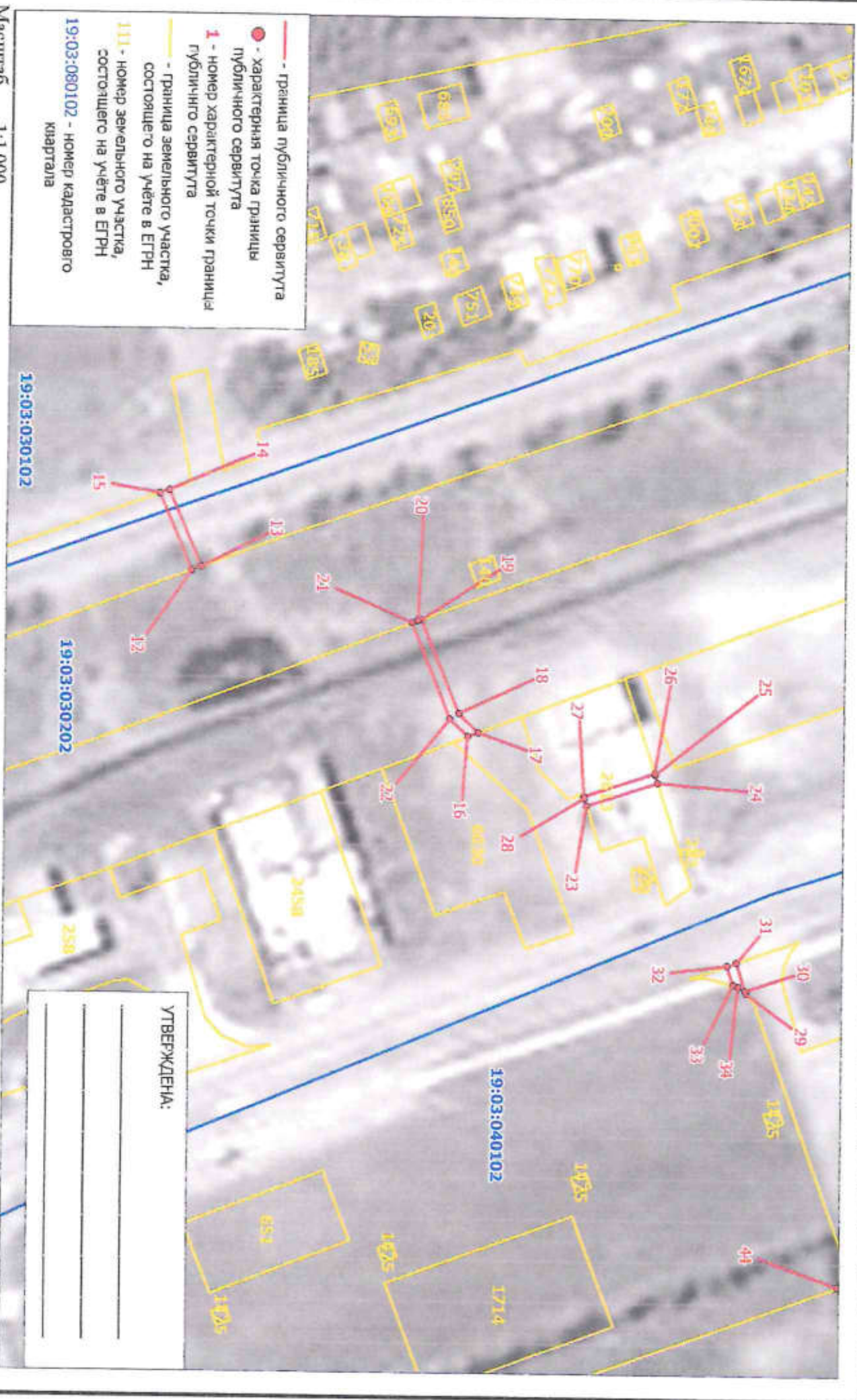
\_\_\_\_\_

Масштаб 1:900



**Схема расположения и границы публичного сервитута на кадастровом плане территории**

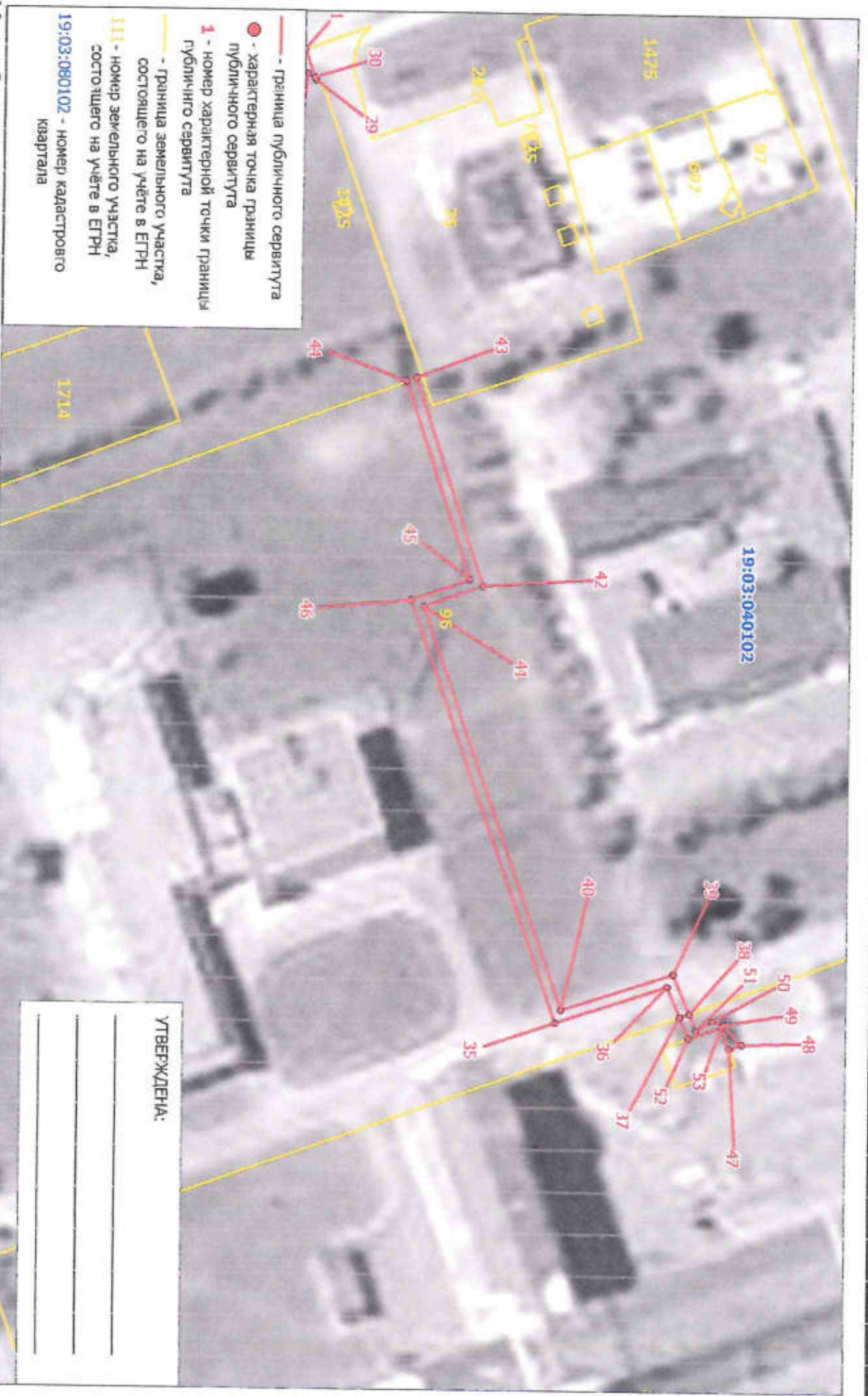
Объект, для которого устанавливается публичный сервитут: КЛ-10кв ф 28 ТП С. Баз-ТТС-28-1  
Местоположение: Республика Хакасия, г. Саяногорск





**Схема расположения и границ публичного сервитута на кадастровом плане территории**

Объект, для которого устанавливается публичный сервитут: КЛ-10кв ф 28 ГП С.Баз-ТПС-2в-1  
Местоположение: Республика Хакасия, г. Саяногорск



- - Граница публичного сервитута
- - характеристная точка границы публичного сервитута
- 1 - номер характеристной точки границы публичного сервитута
- - Граница земельного участка, состоящего на учёте в ЕГРН
- 111 - номер земельного участка, состоящего на учёте в ЕГРН
- 19:03:080102 - номер кадастрового квартала

Масштаб 1:1 000

УТВЕРЖДЕНА:

\_\_\_\_\_  
\_\_\_\_\_  
\_\_\_\_\_

## КАТАЛОГ КООРДИНАТ

## границ публичного сервитута

Номер точки	Название точки	Дирекцион-ные углы	Расстояние (м)	Координаты		
				X	Y	
Контур 1						
1	1-2	253 4 11	35.89	346739.040	200893.640	
2	2-3	249 29 23	57.02	346728.590	200859.310	
3	3-4	218 56 8	4.22	346708.610	200805.900	
4	4-5	160 54 0	16.07	346705.330	200803.250	
5	5-6	70 33 35	1.62	346690.140	200808.510	
6	6-7	69 37 24	0.37	346690.680	200810.040	
7	7-8	340 56 3	14.94	346690.810	200810.390	
8	8-9	38 50 2	2.57	346704.930	200805.510	
9	9-10	69 29 33	56.40	346706.930	200807.120	
10	10-11	73 4 23	34.96	346726.690	200859.950	
11	11-12	71 51 0	102.92	346736.870	200893.400	
Контур 2						
12	12-13	337 55 55	2.00	346768.930	200991.200	
13	13-14	245 42 1	16.74	346770.780	200990.450	
14	14-15	158 56 31	2.00	346763.890	200975.190	
15	15-16	36 40 51	78.88	346762.020	200975.910	
Контур 3						
16	16-17	338 3 17	2.22	346825.280	201023.030	
17	17-18	222 14 46	5.59	346827.340	201022.200	
18	18-19	247 3 50	20.35	346823.200	201018.440	
19	19-20	158 42 48	0.83	346815.270	200999.700	
20	20-21	158 1 3	1.18	346814.500	201000.000	
21	21-22	67 4 46	20.82	346813.410	201000.440	
22	22-23	30 36 2	32.47	346821.520	201019.620	
Контур 4						
23	23-24	340 53 18	15.00	346849.470	201036.150	
24	24-25	250 34 38	1.83	346863.640	201031.240	
25	25-26	249 26 38	0.17	346863.030	201029.510	
26	26-27	160 52 33	14.99	346862.970	201029.350	
27	27-28	70 46 9	0.46	346848.810	201034.260	
28	28-29	48 44 20	50.96	346848.960	201034.690	
Контур 5						
29	29-30	247 22 48	0.65	346882.570	201073.000	
30	30-31	250 8 4	5.83	346882.320	201072.400	
31	31-32	159 28 39	2.00	346880.340	201066.920	
32	32-33	70 7 34	4.03	346878.470	201067.620	
33	33-34	17 37 40	1.12	346879.840	201071.410	
34	34-35	73 37 19	193.81	346880.910	201071.750	



Контур 6

35	35-36	340 37 11	23.39	346935.560	201257.700
36	36-37	65 28 3	6.43	346957.620	201249.940
37	37-38	339 2 39	2.01	346960.290	201255.790
38	38-39	245 25 13	8.39	346962.170	201255.070
39	39-40	160 36 52	23.26	346958.690	201247.440
40	40-41	249 36 19	84.25	346936.740	201255.160
41	41-42	338 46 7	12.32	346907.380	201176.190
42	42-43	250 29 22	43.30	346918.860	201171.730
43	43-44	158 40 32	2.01	346904.400	201130.920
44	44-45	70 29 23	41.29	346902.530	201131.650
45	45-46	158 48 8	12.33	346916.320	201170.570
46	46-47	53 1 47	108.63	346904.820	201175.030

Контур 7

47	47-48	340 10 4	2.59	346970.150	201261.820
48	48-49	226 44 25	5.36	346972.590	201260.940
49	49-50	193 36 44	2.29	346969.920	201257.040
50	50-51	149 13 50	3.54	346966.690	201256.500
51	51-52	132 46 7	2.18	346963.650	201258.310
38	38-39	245 25 13	8.39	346962.170	201255.070
37	37-38	339 2 39	2.01	346960.290	201255.790
52	52-53	339 11 41	6.73	346962.170	201259.910
53	53-1	237 46 9	430.17	346969.460	201257.520

Площадь публичного сервитута S = 714 кв. м.

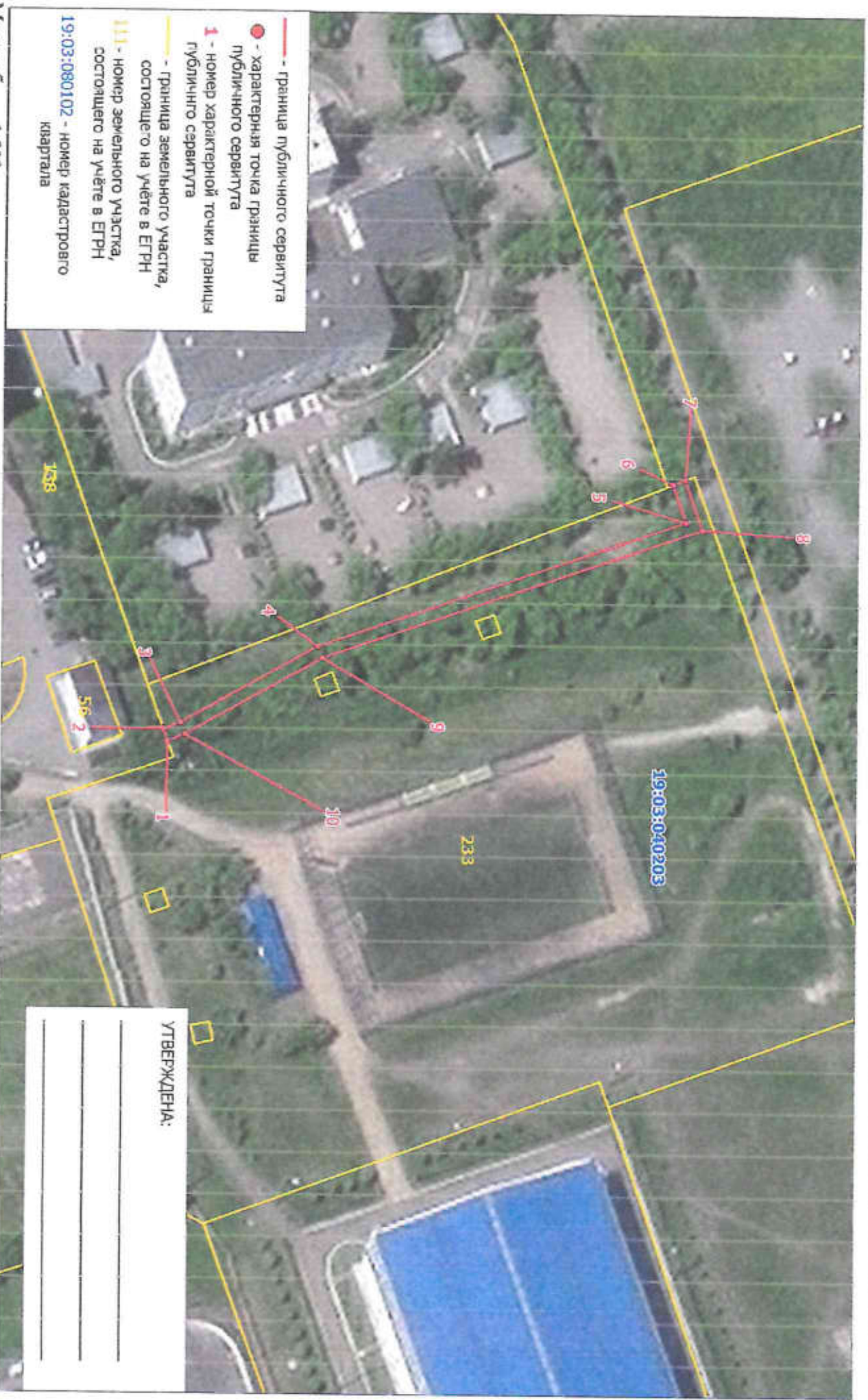
Перечень земельных участков, в отношении которых устанавливается публичный сервитут

Площадь части ЗУ в отношении которой устанавливается сервитут	Катастровый номер земельного участка	Адрес земельного участка
222.43 кв. м	19:03:030102:941	Республика Хакасия, г. Саяногорск, ул. Индустриальная, 31В
33.48 кв. м	19:03:000000:15	Республика Хакасия, г. Саяногорск, от 80,790 км автодороги Абакан-Саяногорск-Черемушки, до 88,574 км автодороги Абакан-Саяногорск-Черемушки
51.94 кв. м	19:03:030202:387	Республика Хакасия, г. Саяногорск
30.04 кв. м	19:03:030202:2613	Республика Хакасия, г. Саяногорск, ул. Металлургов, 33д
10.07 кв. м	19:03:040102:75	Республика Хакасия, г. Саяногорск, ул. Шушенская, 2
343.07 кв. м	19:03:040102:96	Республика Хакасия, г. Саяногорск, ул. Шушенская, 2Б
22.97 кв. м	19:03:040102:804	Республика Хакасия, г. Саяногорск, ул. Шушенская, 2А

**Схема Расположения Границы Публичного Сервитута на Кадастровом плане территории**

Объект, для которого устанавливается публичный сервитут: КП-10КВ Ф 29 ТП4-29-1 ТП4-29-5

Местоположение: Республика Хакасия, г. Саяногорск





**КАТАЛОГ КООРДИНАТ**  
границ публичного сервитута

Номер точки	Название точки	Дирекцион-ные углы	Расстояние (м)	Координаты	
				X	Y
1	1-2	249 18 37	2.01	346096.320	202525.700
2	2-3	337 56 31	2.90	346095.610	202523.820
3	3-4	329 27 38	24.78	346098.300	202522.730
4	4-5	339 45 5	61.46	346119.640	202510.140
5	5-6	249 5 34	6.31	346177.300	202488.870
6	6-7	337 33 26	1.99	346175.050	202482.980
7	7-8	69 5 59	8.38	346176.890	202482.220
8	8-9	159 44 49	63.29	346179.080	202490.050
9	9-10	149 28 0	24.88	346120.500	202511.960
10	10-1	159 11 54	2.96	346099.070	202524.600

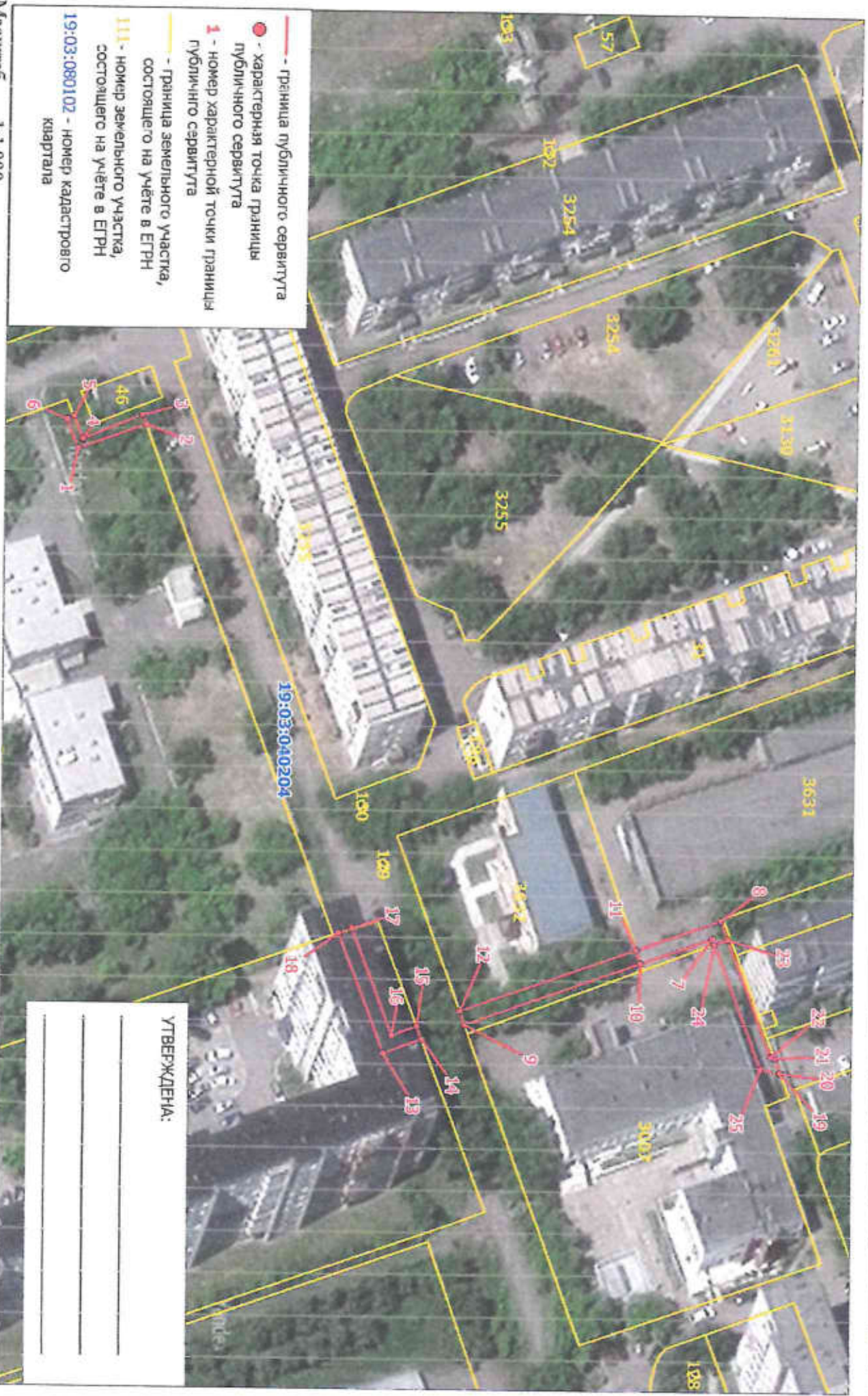
Площадь публичного сервитута S = 195 кв. м.

**Перечень земельных участков, в отношении которых устанавливается публичный сервитут**

Кадастровый номер земельного участка	Адрес земельного участка
19:03:040203:233	Республика Хакасия, г. Сиднигорск, мкр. Центральный, 9В

**Схема расположения в границах публичного сервитута на кадастровом плане территории**

Объект, для которого устанавливается публичный сервитут: КЛ-10 кв от ТП С-08-04 до ТП С-08-05  
Местоположение: Республика Хакасия, г. Саяногорск



- граница публичного сервитута
- - характеристическая точка границы публичного сервитута
- 1 - номер характеристической точки границы публичного сервитута
- граница земельного участка, состоящего на учёте в ЕГРН
- 111 - номер земельного участка, состоящего на учёте в ЕГРН
- 19:03:080102 - номер кадастрового квартала

Масштаб 1:1 000



Номер точки	Название точки	КАТАЛОГ КООРДИНАТ границ публичного сервитута		Координаты		
		Дирекцион-ные углы	Расстояние (м)	X	Y	
Контур 1						
1	1-2	338 49 5	14.25	345968.180	201764.450	
2	2-3	248 11 54	1.94	345961.470	201759.300	
3	3-4	156 56 55	12.77	345980.750	201757.500	
4	4-5	246 36 42	4.76	345969.000	201762.500	
5	5-6	154 56 16	1.53	345967.110	201758.130	
6	6-7	37 4 55	164.21	345965.720	201758.780	
Контур 2						
7	7-8	293 40 47	3.91	346096.720	201857.790	
24	24-25	69 6 49	26.32	346097.130	201858.810	
23	23-24	158 18 47	2.79	346099.720	201857.780	
8	8-9	156 23 18	54.85	346098.290	201854.210	
11	11-12	159 19 1	37.00	346081.630	201860.510	
10	10-11	249 36 45	2.78	346082.600	201863.120	
Контур 3						
9	9-10	339 18 15	36.95	346048.030	201876.180	
10	10-11	249 36 45	2.78	346082.600	201863.120	
11	11-12	159 19 1	37.00	346081.630	201860.510	
12	12-13	149 59 46	17.30	346047.010	201873.580	
Контур 4						
13	13-14	339 16 40	8.08	346032.030	201882.230	
14	14-15	247 55 55	2.79	346039.590	201879.370	
15	15-16	159 15 58	5.28	346038.540	201876.780	
16	16-17	248 1 3	22.33	346033.600	201878.650	
17	17-18	161 26 7	2.80	346025.240	201857.940	
18	18-19	15 55 57	91.69	346022.590	201858.830	
Контур 5						
19	19-20	342 28 27	0.20	346110.760	201884.000	
20	20-21	248 2 2	3.23	346110.950	201883.940	
21	21-22	191 9 53	0.77	346109.740	201880.940	
22	22-23	248 4 42	24.80	346108.980	201880.790	
23	23-24	158 18 47	2.79	346099.720	201857.780	
24	24-25	69 6 49	26.32	346097.130	201858.810	
25	25-1	220 33 49	182.66	346106.940	201883.230	

Площадь публичного сервитута S = 351 кв. м.

**Перечень земельных участков, в отношении которых устанавливается публичный сервитут**

Площадь части ЗУ в отношении которой устанавливается сервитут	Катастровый номер земельного участка	Адрес земельного участка
31,6 кв. м	19:03:040204:51	Республика Хакасия, г. Саяногорск, мкр Советский, 10
85,09 кв. м	19:03:040204:3131	Республика Хакасия, г. Саяногорск, Советский мкр., 9
103,12 кв. м	19:03:040204:3632	Российская Федерация, Республика Хакасия, Городской Округ Город Саяногорск, Город Саяногорск, Микрорайон Советский, 41Б
52,78 кв. м	19:03:040204:3631	Российская Федерация, Республика Хакасия, Городской Округ Город Саяногорск, Город Саяногорск, Микрорайон Советский, 41А
78,29 кв. м	19:03:040204:3007	Республика Хакасия, г. Саяногорск, Советский мкр., 41

**Схема расположения и границ публичного сервитута на кадастровом плане территории**

Объект, для которого устанавливается публичный сервитут: КЛ-10кв ф18 РП1-ТП-РП1-18-3 10 м  
Местоположение: Республика Хакасия, г. Саяногорск



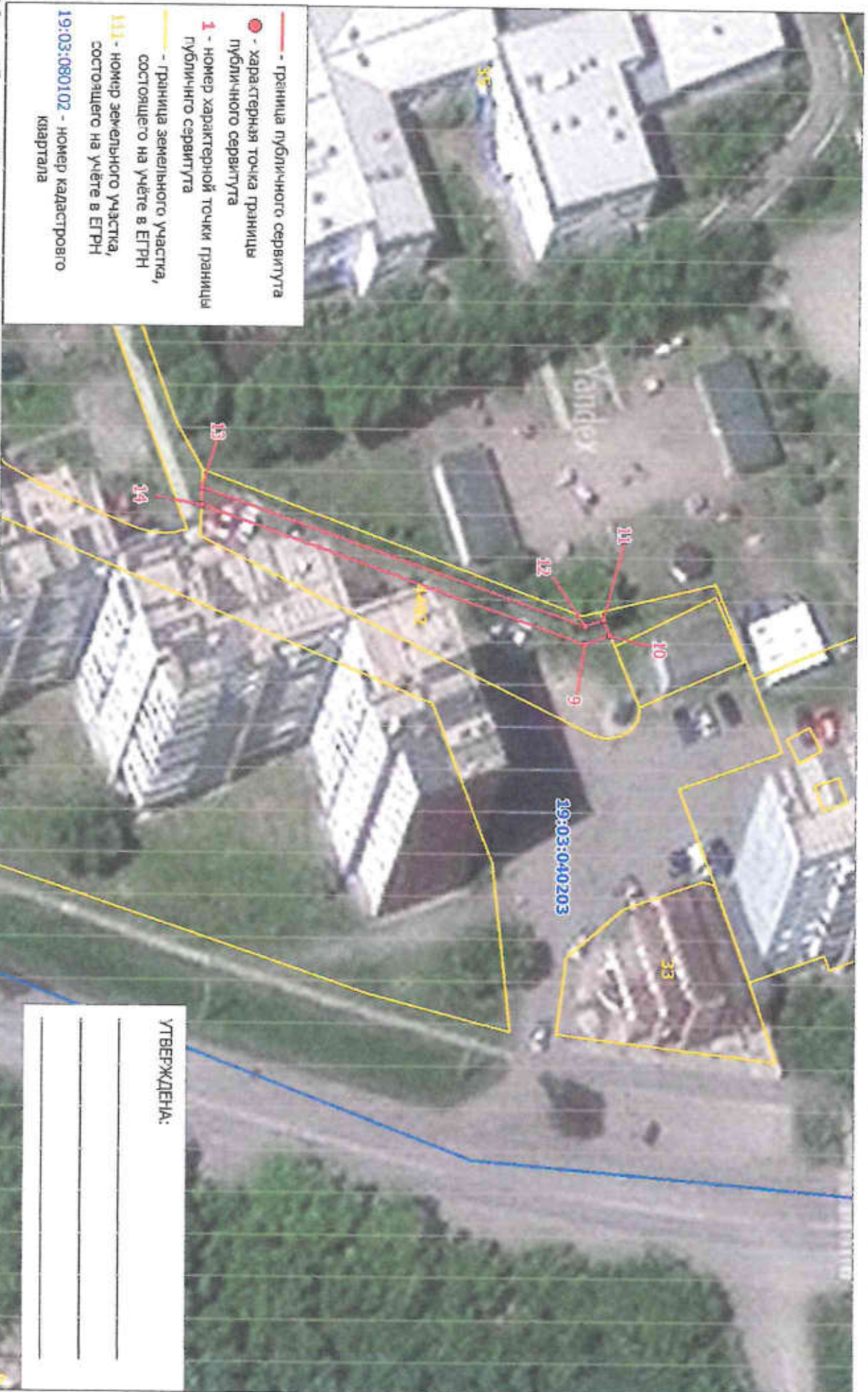
Масштаб 1:600

Лист 1 из 2



**Схема расположения границ публичного сервитута на кадастровом плане территории**

Объект, для которого устанавливается публичный сервитут: КЛ-10кв Ф18 РП1-ТП-РП1-18-3 10 м  
Местоположение: Республика Хакасия, г. Саяногорск



Масштаб 1:500

**КАТАЛОГ КООРДИНАТ**  
границ публичного сервитута

Номер точки	Название точки	Дирекцион-ные углы	Расстояние (м)	Координаты	
				X	Y
Контур 1					
1	1-2	338 29 24	22.99	346112.590	202773.690
2	2-3	251 17 33	2.00	346133.980	202765.260
3	3-4	158 30 47	22.99	346133.340	202763.370
4	4-5	156 22 36	53.68	346111.950	202771.790
Контур 2					
5	5-6	338 31 1	13.02	346062.770	202793.300
6	6-7	249 21 10	1.47	346074.890	202768.530
7	7-8	159 29 25	13.01	346074.370	202767.150
8	8-9	27 44 4	182.50	346062.180	202791.710
9	9-10	338 48 59	3.10	346223.710	202876.640
Контур 3					
10	10-11	244 50 40	2.00	346226.600	202875.520
11	11-12	158 54 27	2.25	346225.750	202873.710
12	12-13	198 24 3	48.12	346223.650	202874.520
13	13-14	90 32 53	2.09	346177.990	202859.330
14	14-1	233 18 18	109.41	346177.970	202861.420

Площадь публичного сервитута S = 167.80 кв. м.

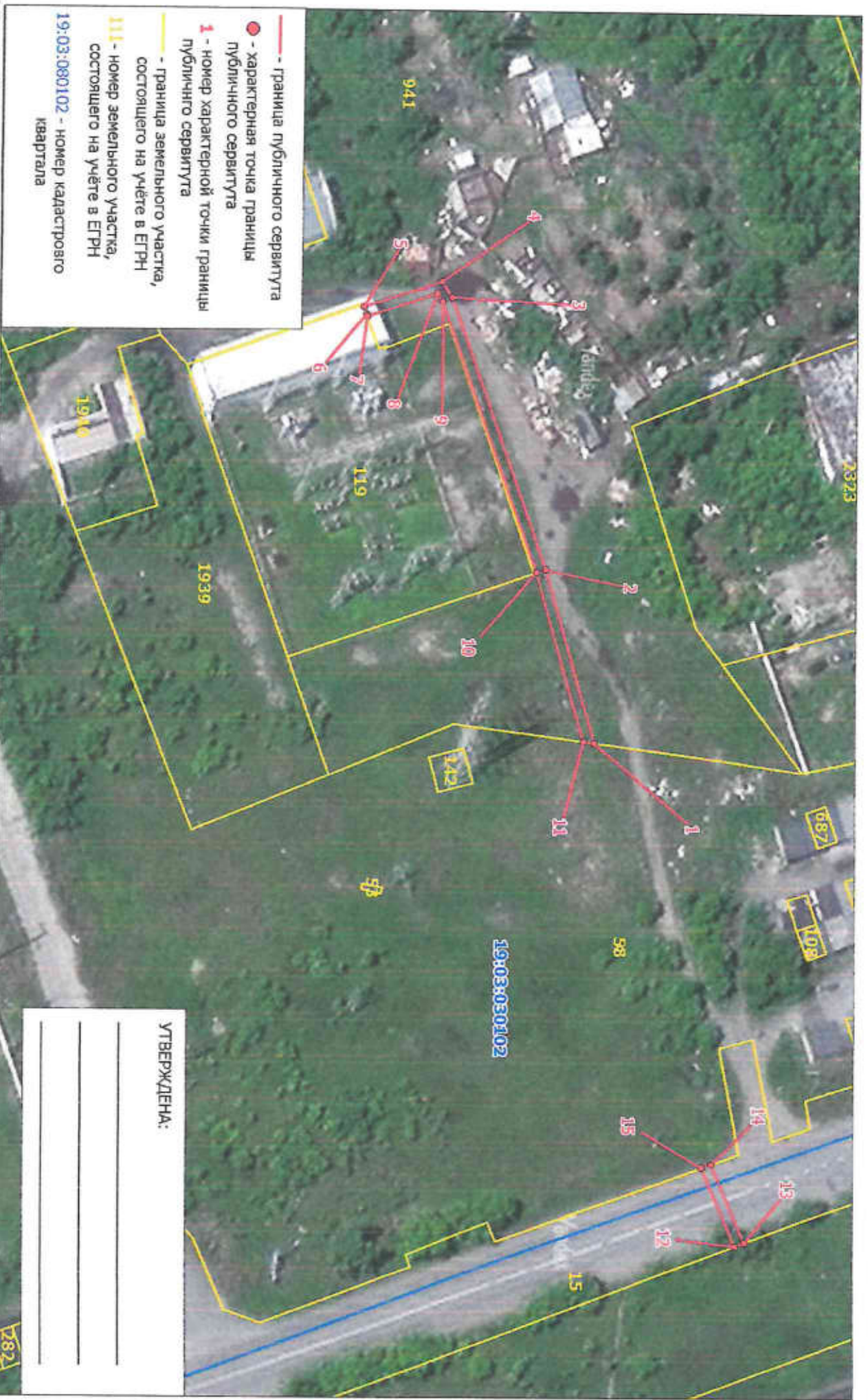
Периметр публичного сервитута P = 478.63 м.

**Перечень земельных участков, в отношении которых устанавливается публичный сервитут**

Площадь части ЗУ в отношении которой устанавливается сервитут	Катастровый номер земельного участка	Адрес земельного участка
45.92 кв. м	19:03:040203:31	Республика Хакасия, г. Саяногорск, ул. Индустриальная, 31В
20.63 кв. м	19:03:040203:105	Республика Хакасия, г. Саяногорск, ул. Индустриальная, 31С
101.23 кв. м	19:03:040203:4492	Республика Хакасия, г. Саяногорск, ул. Индустриальная, 23Л



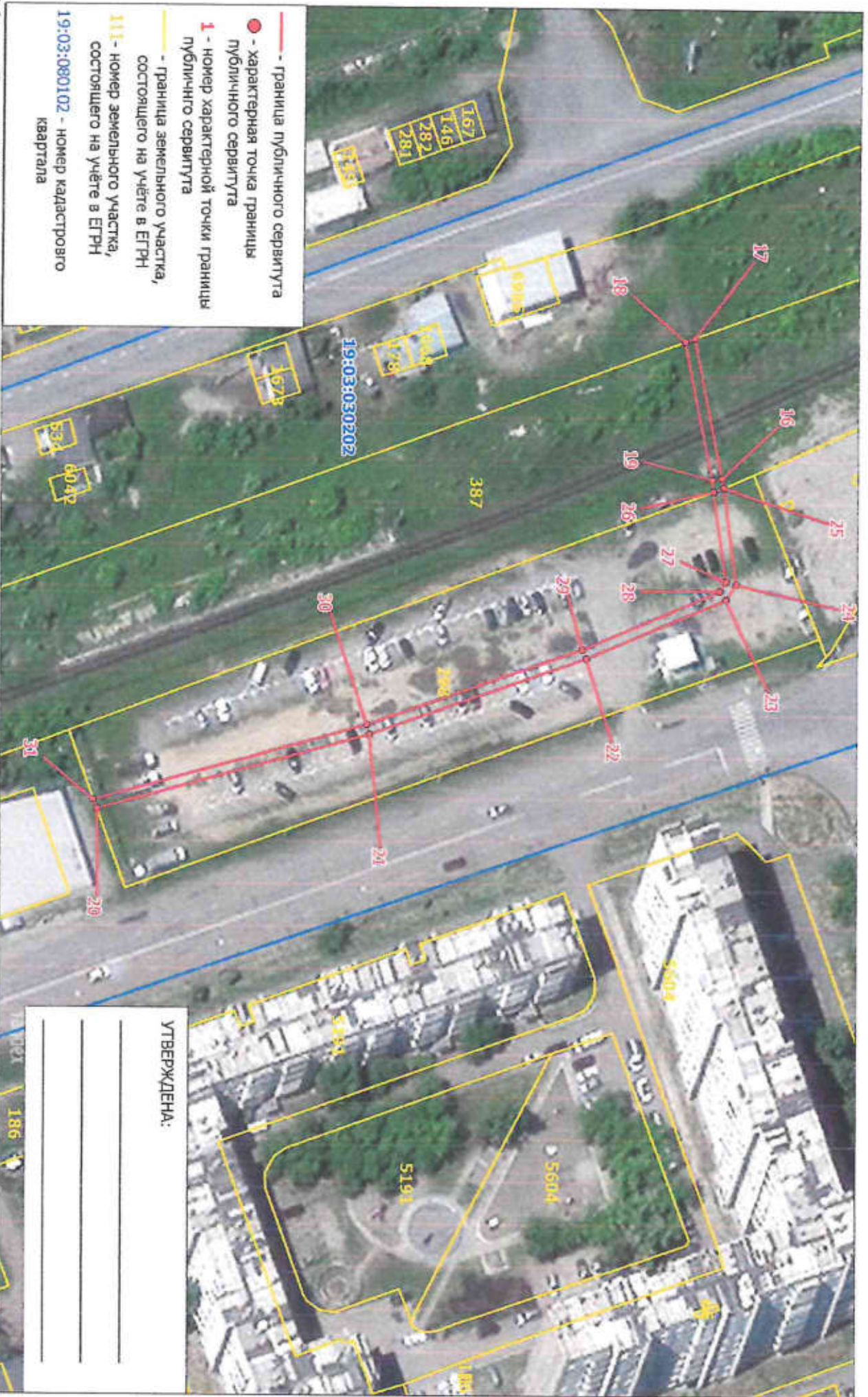
Объект, для которого устанавливается публичный сервитут: КЛ-10кв Ф8 ТП Ст.база ТПС-8-1  
Местоположение: Республика Хакасия, г. Саяногорск





**Схема расположения границ публичного сервитута на кадастровом плане территории**

Объект, для которого устанавливается публичный сервитут: КЛ-10кв ф8 ПП Ст.база ТПС-8-1  
Местоположение: Республика Хакасия, г. Саяногорск



- граница публичного сервитута
- - характерная точка границы публичного сервитута
- 1 - номер характерной точки границы публичного сервитута
- граница земельного участка, состоящего на учёте в ЕГРН
- 111 - номер земельного участка, состоящего на учёте в ЕГРН
- 19:03:080102 - номер кадастрового квартала

Масштаб 1:1 000

УТВЕРЖДЕНА:

\_\_\_\_\_


\_\_\_\_\_

\_\_\_\_\_



Схема расположения границ публичного сервитута на кадастровом плане территории

Объект, для которого устанавливается публичный сервитут: КЛ-10кв Ф8 ТП Ст. база ТПС-8-1  
Местоположение: Республика Хакасия, г. Саяногорск



Масштаб 1:1 000







**КАТАЛОГ КООРДИНАТ  
границ публичного сервитута**

Номер точки	Название точки	Дирекцион-ные углы	Расстояние (м)	Координаты	
				X	Y
Контур 1					
1	1-2	253 5 11	35.37	346737.740	200893.500
2	2-3	249 28 20	56.64	346727.450	200859.660
3	3-4	235 44 53	3.69	346707.590	200806.620
4	4-5	160 49 26	16.14	346705.520	200803.580
5	5-6	70 39 33	1.60	346690.280	200808.880
6	6-7	69 16 27	0.40	346690.810	200810.390
7	7-8	340 52 56	14.59	346690.950	200810.760
8	8-9	55 33 13	1.89	346704.740	200805.980
9	9-10	69 29 12	56.33	346705.810	200807.540
10	10-11	73 4 28	34.45	346725.550	200860.300
11	11-12	71 51 7	103.54	346735.580	200893.260
Контур 2					
12	12-13	338 2 21	2.01	346767.830	200991.650
13	13-14	245 38 6	16.77	346769.690	200990.900
14	14-15	158 40 32	2.01	346762.770	200975.620
15	15-16	125 53 32	128.61	346760.900	200976.350
Контур 3					
16	16-17	257 27 52	27.97	346685.500	201080.540
17	17-18	158 52 52	2.03	346679.430	201053.240
18	18-19	77 26 55	27.61	346677.540	201053.970
19	19-20	150 31 17	137.35	346683.540	201080.920
26	26-27	80 56 51	17.92	346683.890	201083.150
25	25-26	158 18 7	2.06	346685.800	201082.390
Контур 4					
20	20-21	343 19 42	55.70	346563.970	201148.510
21	21-22	339 33 24	45.12	346617.330	201132.530
22	22-23	335 27 56	29.91	346659.610	201116.770
23	23-24	303 2 13	3.65	346686.820	201104.350
24	24-25	260 57 3	19.14	346688.810	201101.290
25	25-26	158 18 7	2.06	346685.800	201082.390
26	26-27	80 56 51	17.92	346683.890	201083.150
27	27-28	123 3 56	2.29	346686.710	201100.850
28	28-29	155 26 27	29.26	346685.460	201102.770
29	29-30	159 34 30	44.99	346658.850	201114.930
30	30-31	163 19 20	55.79	346616.690	201130.630
31	31-32	152 19 34	135.91	346563.250	201146.640

Контур 5

32	32-33	337 9 58	4.74	346442.890	201209.760
33	33-34	180 37 21	3.68	346447.260	201207.920
34	34-35	203 45 33	4.29	346443.580	201207.880
35	35-36	211 43 56	5.11	346439.650	201206.150
36	36-37	72 1 51	3.11	346435.300	201203.460
37	37-38	31 38 47	2.88	346436.260	201206.420
38	38-39	133 31 56	303.44	346438.710	201207.930
Контур 6					
39	39-40	247 7 11	33.54	346229.710	201427.920
40	40-41	159 57 17	1.58	346216.670	201397.020
41	41-42	68 42 45	15.31	346215.190	201397.560
42	42-43	67 7 2	14.76	346220.750	201411.830
43	43-44	53 48 54	1.34	346226.490	201425.430
44	44-45	71 20 38	42.61	346227.280	201426.510
Контур 7					
45	45-46	339 2 39	2.01	346240.910	201466.880
46	46-47	251 21 9	29.87	346242.790	201466.160
47	47-48	132 52 44	1.53	346233.240	201437.860
48	48-49	117 7 16	0.92	346232.200	201438.960
49	49-1	312 48 16	744.61	346231.780	201439.800

Площадь публичного сервитута S = 756 кв. м.

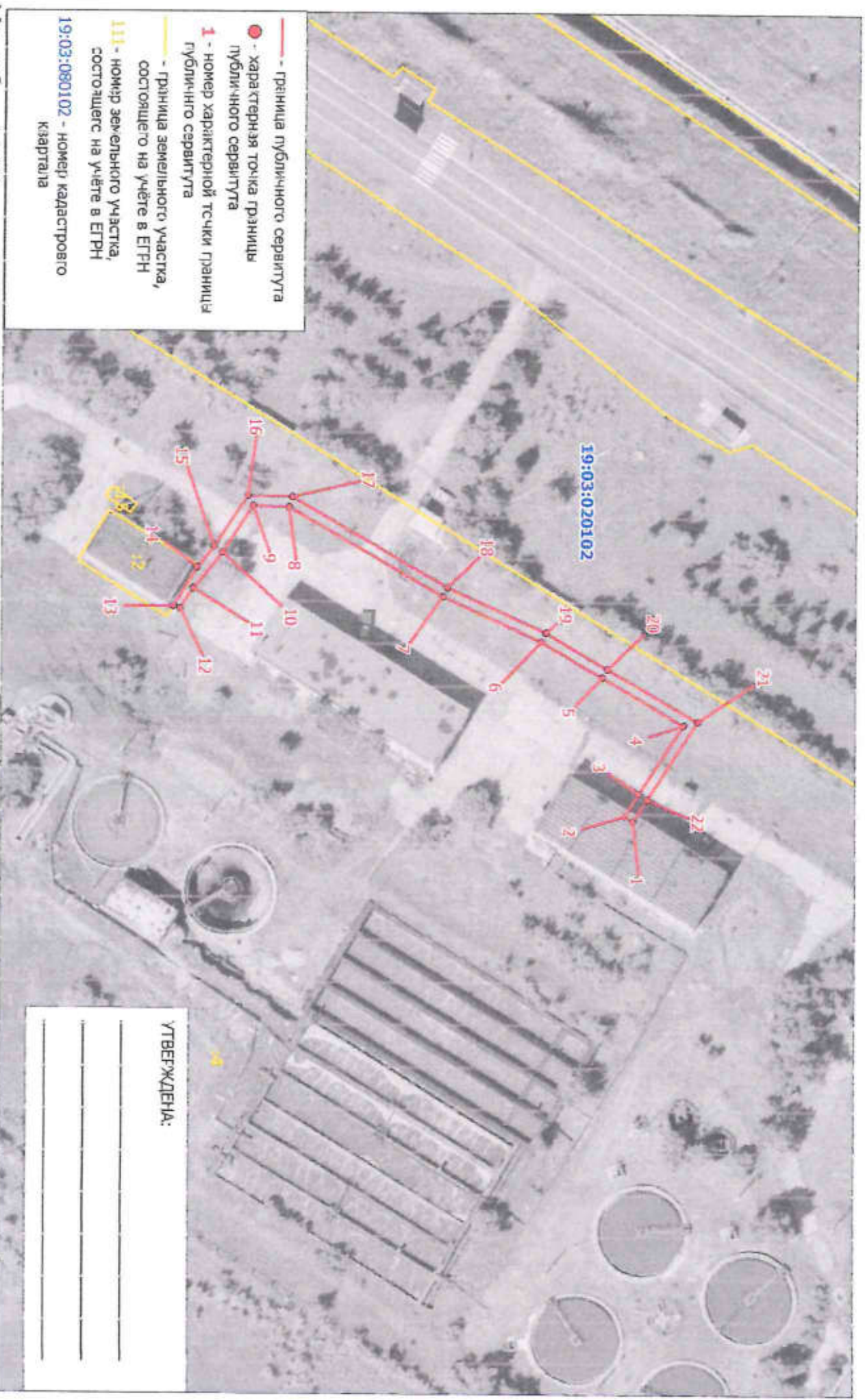
**Перечень земельных участков, в отношении которых устанавливается публичный сервитут**

Площадь части ЗУ в отношении которой устанавливается сервитут	Катастровый номер земельного участка	Адрес земельного участка
218,96 кв. м	19:03:030102:941	Республика Хакасия, г. Саяногорск, ул. Индустриальная, 31В
33,64 кв. м	19:03:000000:15	Республика Хакасия, г. Саяногорск, от 80,790 км автодороги Абакан-Саяногорск-Черемушки, до 88,574 км автодороги Абакан-Саяногорск-Черемушки
59,70 кв. м	19:03:030202:387	Республика Хакасия, г. Саяногорск
303,65 кв. м	19:03:030202:298	Респ. Хакасия, г. Саяногорск, ул. Металлургов, 31а
20,36 кв. м	19:03:030202:428	Российская Федерация, Республика Хакасия, г. Саяногорск, ул. Металлургов, 29А
61,09 кв. м	19:03:040201:5597	Республика Хакасия, г. Саяногорск, Ленинградский мкрн, 22
58,86 кв. м	19:03:040201:5596	Республика Хакасия, г. Саяногорск, Ленинградский мкрн, 23



**Схема расположения в границах публичного сервитута на кадастровом плане территории**

Объект, для которого устанавливается публичный сервитут: КЛ-10 кв от РГ-17 д/з ТП-17-02  
Местоположение: Республика Хакасия, г. Саяногорск



- граница публичного сервитута
- характеристика точки границы публичного сервитута
- 1 - номер характеристической точки границы публичного сервитута
- граница земельного участка, состоящего на учёте в ЕГРН
- 1111 - номер земельного участка, состоящего на учёте в ЕГРН
- 19:03:080102 - номер кадастрового картала

УТВЕРЖДЕНА:

\_\_\_\_\_

\_\_\_\_\_

\_\_\_\_\_

\_\_\_\_\_

Масштаб 1:1 000

Лист 1

**КАТАЛОГ КООРДИНАТ**  
**границ публичного сервитута**

Номер точки	Название точки	Дирекцион-ные углы	Расстояние (м)	Координаты	
				X	Y
1	1-2	209 23 20	2.00	353286.260	206513.190
2	2-3	299 34 49	5.19	353284.520	206512.210
3	3-4	300 3 43	16.13	353287.080	206507.700
4	4-5	207 9 21	18.65	353295.160	206493.740
5	5-6	207 27 56	13.94	353278.570	206485.230
6	6-7	201 42 43	21.46	353266.200	206478.600
7	7-8	207 8 3	35.10	353246.260	206470.860
8	8-9	179 2 8	7.13	353215.020	206454.850
9	9-10	119 56 12	11.10	353207.890	206454.970
10	10-11	126 17 27	9.11	353202.350	206464.590
11	11-12	121 10 26	4.69	353196.960	206471.930
12	12-13	193 30 45	1.33	353194.540	206475.930
13	13-14	299 42 40	9.08	353193.250	206475.620
14	14-15	306 16 18	5.17	353197.610	206467.660
15	15-16	299 59 27	12.12	353200.670	206463.490
16	16-17	359 5 0	8.75	353206.730	206452.990
17	17-18	27 7 40	35.51	353215.480	206452.850
18	18-19	21 41 32	21.48	353247.080	206469.040
19	19-20	27 27 35	14.03	353267.040	206476.980
20	20-21	27 10 13	20.74	353279.490	206483.450
21	21-22	120 2 28	18.22	353297.940	206492.920
22	22-1	119 38 6	5.18	353288.820	206508.690

Площадь публичного сервитута S = 288 кв. м.

Периметр публичного сервитута P = 296,10 м.

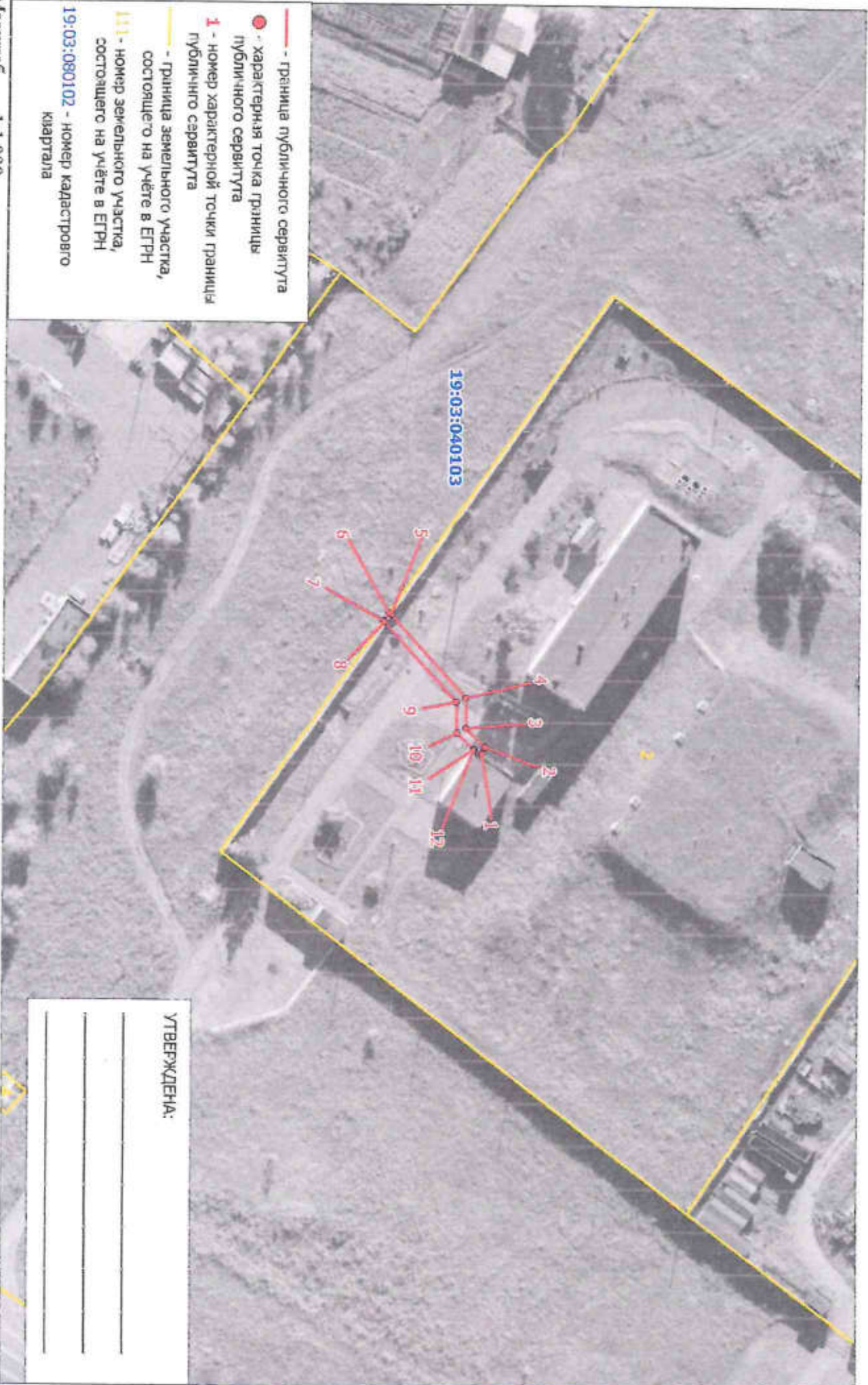
**Перечень земельных участков, в отношении которых устанавливается публичный сервитут**

Кadaстровый номер земельного участка	Адрес земельного участка
19:03:020102:4	Республика Хакасия, г. Саяногорск, район пересечения автодорог Абакан - Саяногорск и Бял - Новоселовка



**Схема расположения границ публичного сервитута на кадастровом плане территории**

Объект, для которого устанавливается публичный сервитут: КЛ-10ЖВ от РП-2 до ЭП-17  
Местоположение: Республика Хакасия, г. Саяногорск



- граница публичного сервитута
- - характеристическая точка границы публичного сервитута
- 1 - номер характеристической точки границы публичного сервитута
- граница земельного участка, состоящего на учёте в ЕГРН
- 111 - номер земельного участка, состоящего на учёте в ЕГРН
- 19:03:080102 - номер кадастрового квартала

УТВЕРЖДЕНА:

\_\_\_\_\_

\_\_\_\_\_

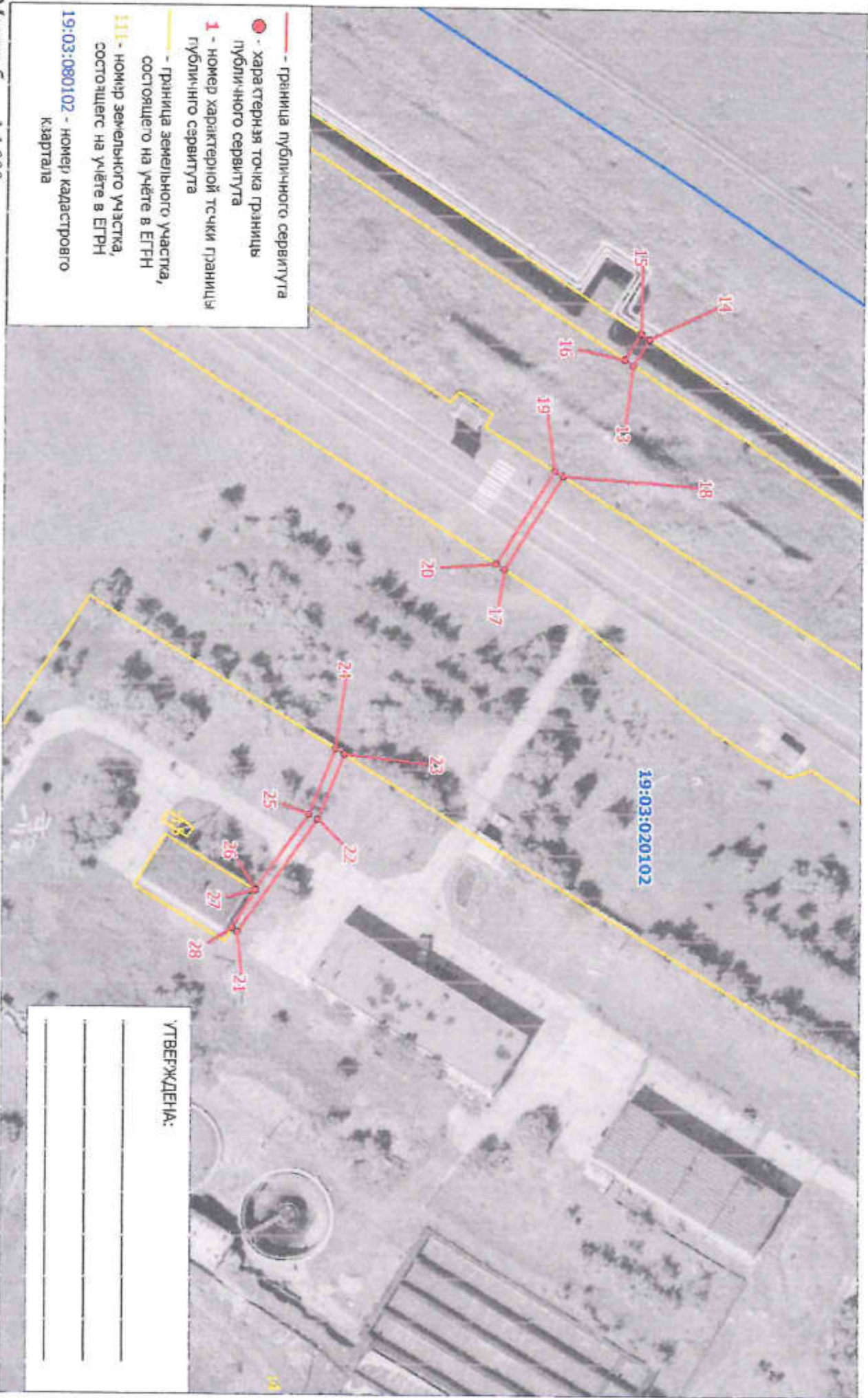
\_\_\_\_\_

Масштаб 1:1 000



**Схема расположения и границ публичного сервитута на кадастровом плане территории**

Объект, для которого устанавливается публичный сервитут: КЛ-10кВ от РП-2 до ЭП-17  
Местоположение: Республика Хакасия, г. Саяногорск



- граница публичного сервитута
- характеристика точки границы публичного сервитута
- 1 - номер характеристической точки границы публичного сервитута
- граница земельного участка, состоящего на учёте в ЕПРН
- 111 - номер земельного участка, состоящего на учёте в ЕПРН
- 19:03:080102 - номер кадастрового картала

УТВЕРЖДЕНО:

\_\_\_\_\_

\_\_\_\_\_

\_\_\_\_\_



КАТАЛОГ КООРДИНАТ границ публичного сервитута						
Номер точки	Название точки	Дирекцион-ные углы	Расстояние (м)	Координаты		
				X	Y	
Контур 1						
1	1-2	291 10 21	1.52	350564.900	204643.690	
2	2-3	220 5 48	5.54	350565.450	204642.270	
3	3-4	266 26 26	6.28	350561.210	204638.700	
4	4-5	225 11 32	23.17	350560.820	204632.430	
5	5-6	210 1 6	0.52	350544.490	204615.990	
6	6-7	122 5 48	1.99	350544.040	204615.730	
7	7-8	30 39 2	0.31	350542.980	204617.420	
8	8-9	45 8 46	22.15	350543.250	204617.580	
9	9-10	86 15 25	6.43	350558.870	204633.280	
10	10-11	40 4 22	4.94	350559.290	204639.700	
11	11-12	108 26 5	0.16	350563.070	204642.880	
12	12-13	32 25 31	3202.42	350563.020	204643.030	
Контур 2						
13	13-14	299 3 16	5.97	353266.150	206360.170	
14	14-15	210 15 23	1.94	353269.050	206354.950	
15	15-16	119 6 4	5.96	353267.370	206353.970	
16	16-17	116 39 24	47.54	353264.470	206359.180	
Контур 3						
17	17-18	299 0 39	21.69	353243.140	206401.670	
18	18-19	209 1 35	1.98	353253.660	206382.700	
19	19-20	119 3 7	21.64	353251.930	206381.740	
20	20-21	121 58 38	88.52	353241.420	206400.660	
Контур 4						
21	21-22	302 36 51	27.33	353194.540	206475.750	
22	22-23	288 50 30	13.81	353209.270	206452.730	
23	23-24	208 46 21	1.97	353213.730	206439.660	
24	24-25	108 57 38	13.79	353212.000	206438.710	
25	25-26	122 38 17	18.43	353207.520	206451.750	
26	26-27	27 45 30	0.21	353197.580	206467.270	
27	27-28	118 45 35	8.87	353197.770	206467.370	
28	28-1	214 51 59	3203.71	353193.500	206475.150	

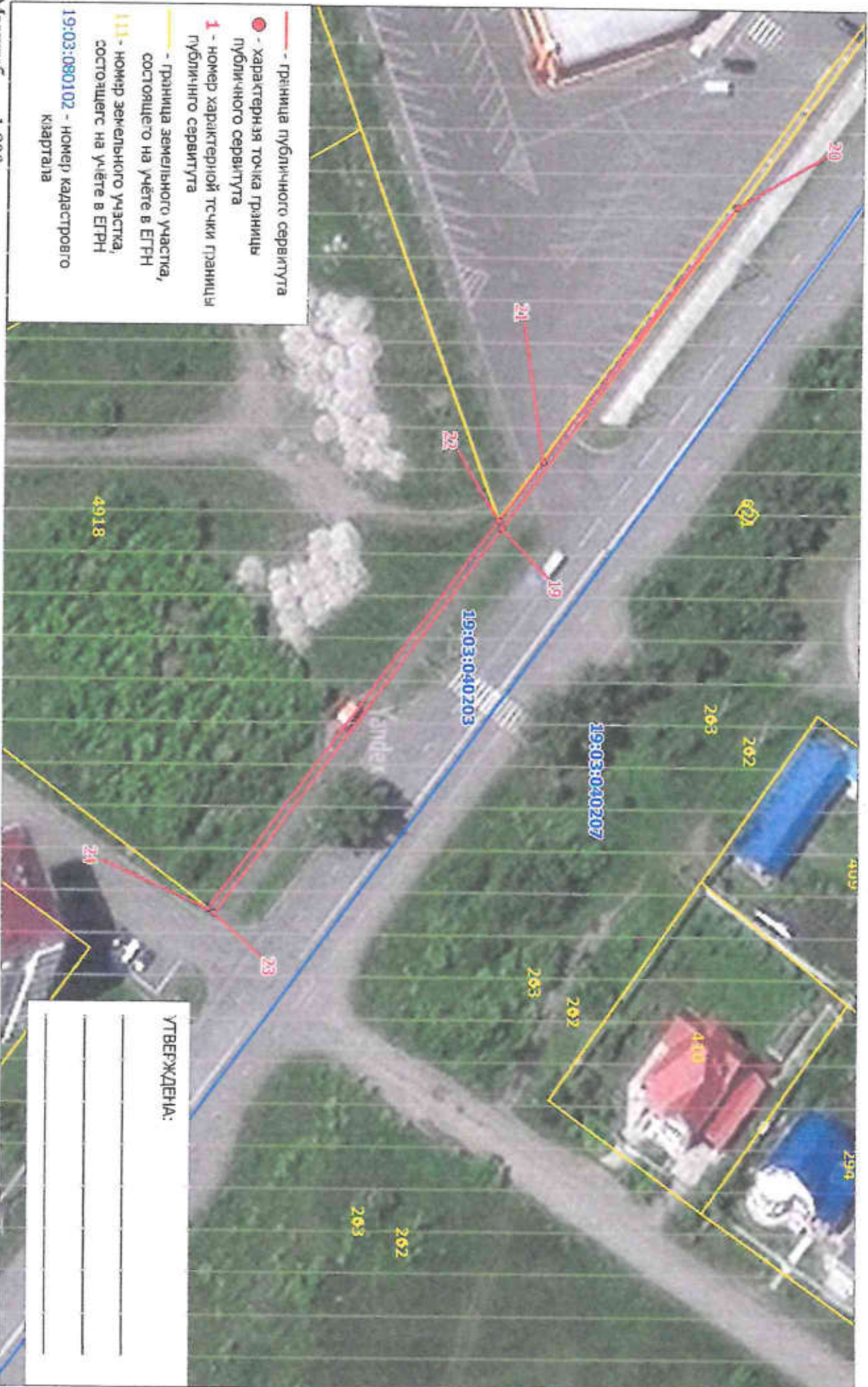
Площадь публичного сервитута S = 203 кв. м.

**Перечень земельных участков, в отношении которых устанавливается публичный сервитут**

Площадь части ЗУ в отношении которой устанавливается сервитут	Катастровый номер земельного участка	Адрес земельного участка
77.31 кв. м	19:03:020102:4	Республика Хакасия, г. Саяногорск, район пересечения автодорог Абакан - Саяногорск и Бей - Новоенисейка
43.03 кв. м	19:03:020102:17	Республика Хакасия, от примыкания к автодороги М-54 "Енисей" через населенный пункт село Белый Яр в направлении на юго-запад до знака "населенный пункт "Саяногорск"
11.62 кв. м	19:03:020102:16	Республика Хакасия, г. Саяногорск, вдоль автодороги от промплощадки завода до насосной станции 2-го подъема, участок № 4
70.77 кв. м	19:03:040103:2	Республика Хакасия, г. Саяногорск, район базы "Абьян Лада

**Схема расположения границ публичного сервитута на кадастровом плане территории**

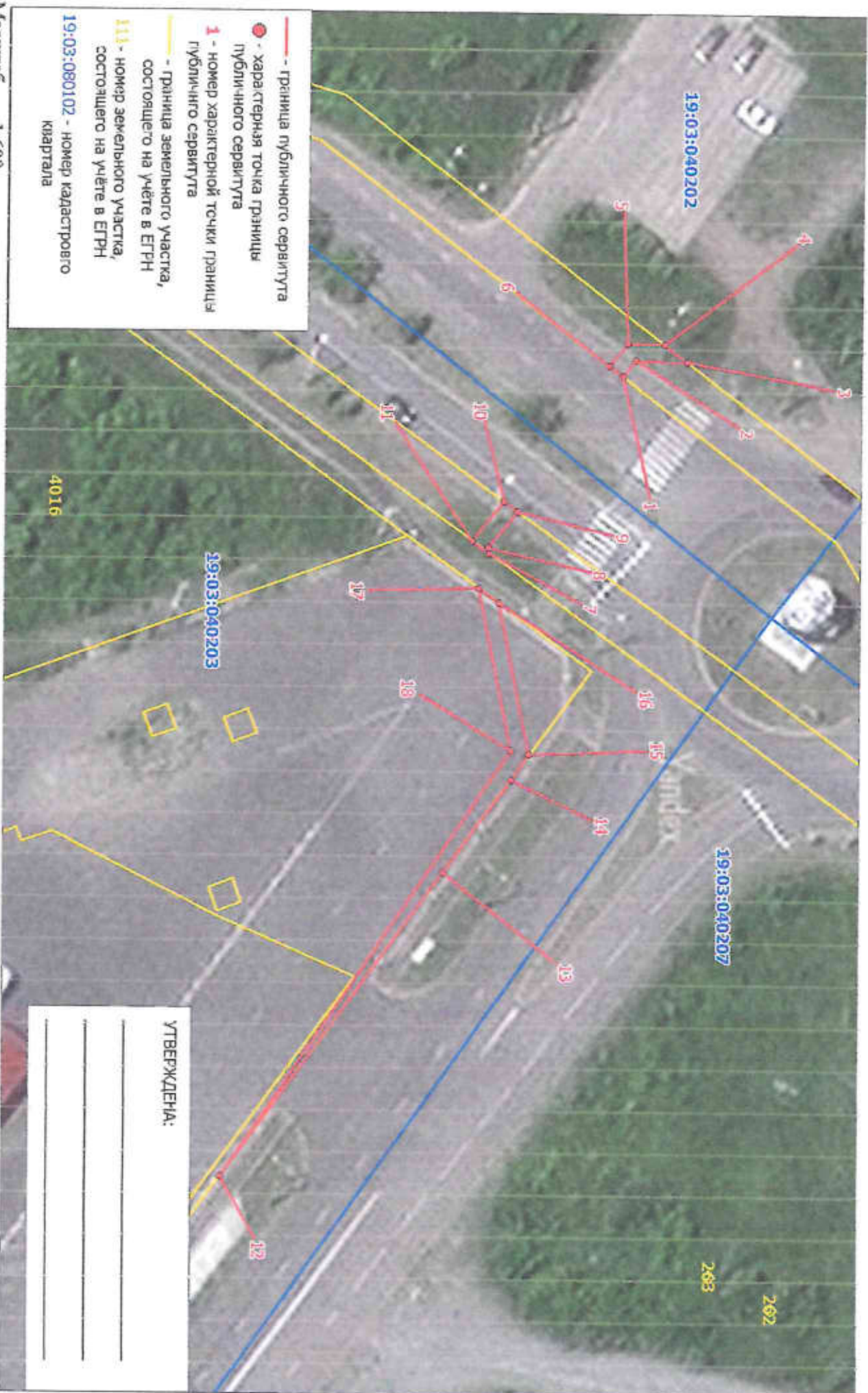
Объект, для которого устанавливается публичный сервитут: КЛ-10ЖВ ОПТГГ-4ДО ТП-4-30-2 мн  
Местоположение: Республика Хакасия, г. Саяногорск





# Схема расположения границ публичного сервитута на кадастровом плане территории

Объект, для которого устанавливается публичный сервитут: КЛ-10кв от ГПГ-4до ТП-4-30-2 мн  
Местоположение: Республика Хакасия, г. Саяногорск

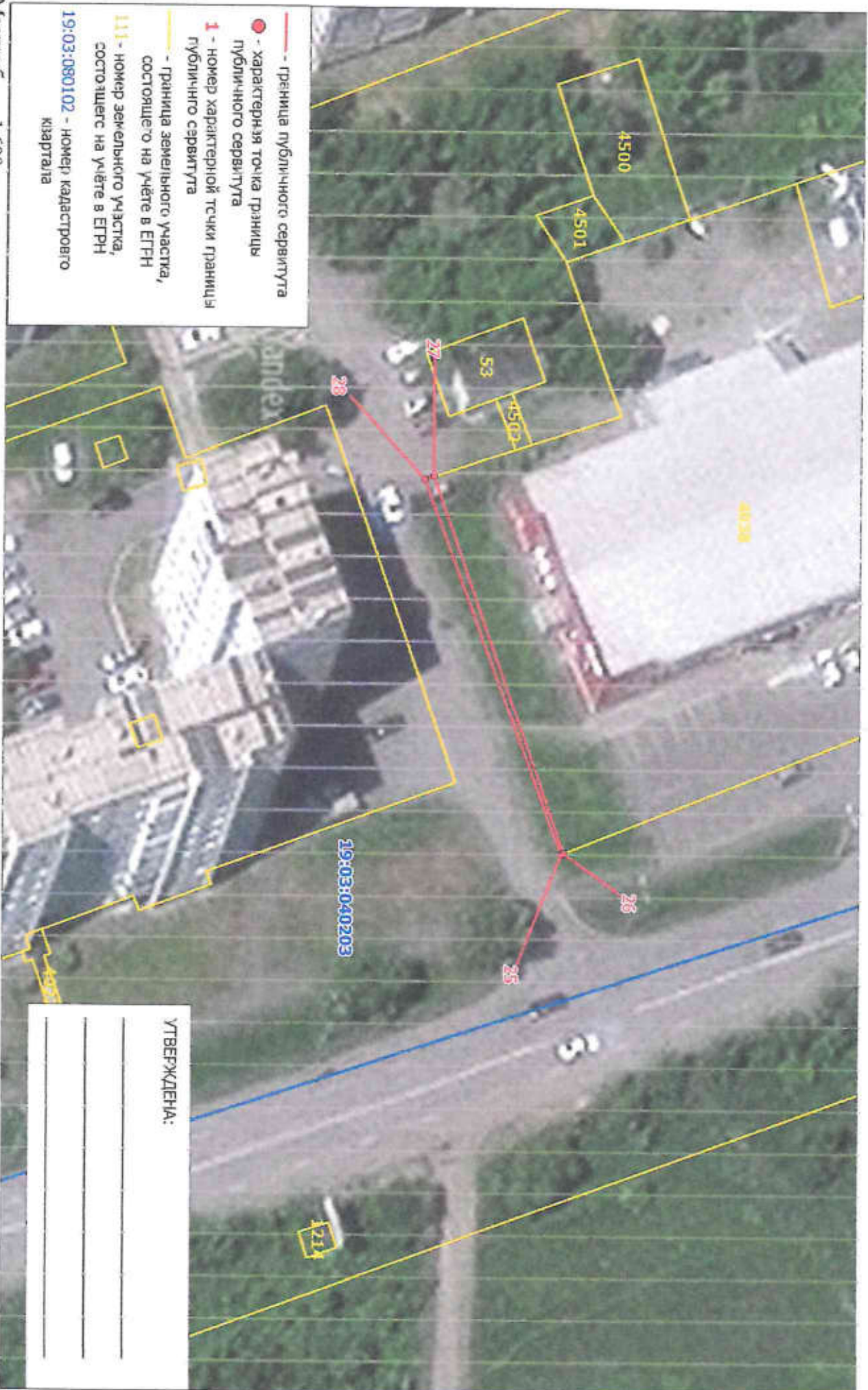




**Схема расположения в границах публичного сервитута на кадастровом плане территории**

Объект, для которого устанавливается публичный сервитут: КЛ-10Ж/ЭТПГ-4Д0 ТП-4-30-2 ЖН

Местоположение: Республика Хакасия, г. Саяногорск



Масштаб 1:600



## КАТАЛОГ КООРДИНАТ

границы публичного сервитута

Помарксовый	Название точки	Дорожно-технические узлы	Расстояние (м)	Координаты	
				X	Y
Контур 1					
1	1-2	300 32 9	2.40	346892.470	202417.690
2	2-3	0 22 23	6.14	346893.900	202415.760
3	3-4	216 11 39	3.42	346900.040	202415.800
4	4-5	180 23 39	4.36	346897.260	202413.780
5	5-6	126 38 15	3.45	346892.920	202413.750
6	6-7	121 8 34	26.34	346890.860	202416.520
Контур 2					
7	7-8	257 39 39	0.66	346877.240	202419.060
8	8-9	306 31 10	5.56	346877.100	202418.420
9	9-10	214 43 34	1.96	346880.410	202423.950
10	10-11	126 36 9	6.90	346878.750	202432.820
11	11-12	110 12 0	81.00	346875.290	202427.640
Контур 3					
12	12-13	304 48 20	44.39	346847.230	202513.660
13	13-14	304 48 12	13.70	346872.080	202477.090
14	14-15	302 49 42	3.02	346880.560	202461.800
15	15-16	257 28 16	18.25	346882.500	202462.700
16	16-17	214 42 26	2.97	346878.540	202444.880
17	17-18	77 27 7	19.01	346870.100	202443.190
18	18-19	124 13 39	222.79	346860.560	202462.330
Контур 4					
19	19-20	304 31 26	62.69	346754.920	202546.450
20	20-21	125 35 26	50.34	346790.430	202594.800
21	21-22	125 17 27	11.61	346701.130	202575.740
22	22-23	124 23 6	76.58	346754.440	202545.230
24	24-25	149 28 27	342.18	346710.200	202397.690
23	23-24	210 24 14	1.23	346711.190	202398.420
24	24-25	149 28 27	342.18	346710.200	202397.690
Контур 5					
25	25-26	337 31 14	0.31	346413.420	202881.880
26	26-27	249 35 10	47.16	346415.740	202881.370
27	27-28	160 20 46	1.19	346399.290	202887.170
28	28-1	319 39 14	648.56	346298.170	202837.570

Площадь публичного сервитута S = 291 кв. м.

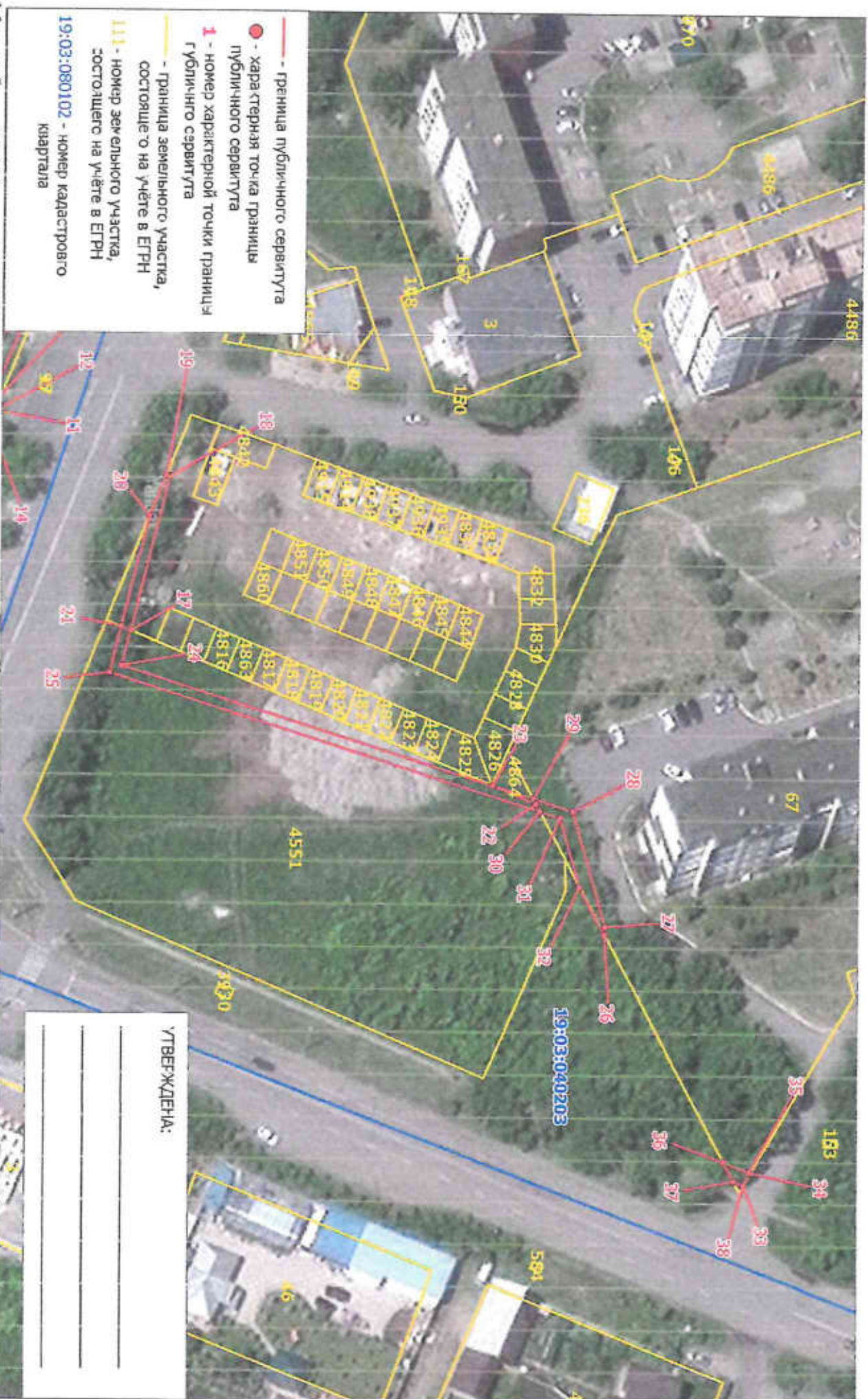
## Перечень земельных участков, в отношении которых устанавливается публичный сервитут

Площадь части ЗУ в отношении которой устанавливается сервитут	Кластерный номер земельного участка	Адрес земельного участка
138,43 кв. м	19-03-049203-3023	Российская Федерация, Республика Халхета, г. Сэлэнгэ, Центральный микр. 46
888,7 кв. м	19-03-049203-4018	Российская Федерация, Республика Халхета, Городской Округ Город Сэлэнгэ, Город Сэлэнгэ, Микрорайон Центральный, 42
35,45 кв. м	19-03-049203-4018	Республика Халхета, г. Сэлэнгэ, Центральный микр. 118

**Схема расположения границ публичного сервитута на кадастровом плане территории**

Объект, для которого устанавливается публичный сервитут: КП-10КВ ТПРП-1-16-5 РП 1-13-6

Местоположение: Республика Хакасия, г. Саяногорск



- граница публичного сервитута
- - характерная точка границы публичного сервитута
- 1 - номер характерной точки границы публичного сервитута
- граница земельного участка, состоящего на учёте в ЕГРН
- 111 - номер земельного участка, состоящего на учёте в ЕГРН
- 19:03:080102 - номер кадастрового квартала

УТВЕРЖДЕНА:

\_\_\_\_\_

\_\_\_\_\_

\_\_\_\_\_

Масштаб 1:1 000

Лист 2 из 2



**Схема расположения границ публичного сервитута на кадастровом плане территории**

Объект, для которого устанавливается публичный сервитут: КЛ-10кВ ТПРП-1-16-5 РП 1-13-:6

Местоположение: Республика Хакасия, г. Саяногорск



Масштаб 1:500

Лист 1 из 2

**КАТАЛОГ КООРДИНАТ**  
границ публичного сервитута

Номер точки	Название точки	Дирекцион-ные углы	Расстояние (м)	Координаты	
				X	Y
Контур 1					
1	1-2	291 19 51	22.85	345826.980	202647.810
2	2-3	254 5 45	3.80	345835.290	202626.530
3	3-4	201 5 8	28.24	345834.250	202622.880
4	4-5	181 0 52	8.47	345807.900	202612.720
5	5-6	129 11 15	3.56	345799.430	202612.570
6	6-7	1 0 46	10.18	345797.180	202615.330
7	7-8	21 4 13	26.34	345807.360	202615.510
8	8-9	74 9 43	1.47	345831.940	202624.980
9	9-10	111 20 8	21.93	345832.340	202626.390
10	10-11	105 1 30	38.23	345824.360	202646.820
Контур 2					
11	11-12	284 2 10	0.04	345814.450	202683.740
12	12-13	199 20 54	1.39	345814.460	202683.700
13	13-14	84 15 9	3.10	345813.150	202683.240
1	1-2	291 19 51	22.85	345826.980	202647.810
10	10-11	105 1 30	38.23	345824.360	202646.820
15	15-16	111 24 11	2.14	345810.270	202682.930
Контур 3					
11	11-12	284 2 10	0.04	345814.450	202683.740
15	15-16	111 24 11	2.14	345810.270	202682.930
16	16-17	51 37 17	52.80	345809.490	202684.920
14	14-15	226 44 27	4.65	345813.460	202686.320
Контур 4					
17	17-18	282 41 24	31.18	345842.270	202726.310
18	18-19	199 21 32	0.78	345849.120	202695.890
19	19-20	110 51 5	8.62	345848.380	202695.630
20	20-21	102 40 42	22.42	345845.310	202703.690
21	21-22	21 40 35	88.64	345840.390	202725.560
Контур 5					
22	22-23	201 41 49	9.17	345922.760	202758.300
23	23-24	196 22 24	76.66	345914.240	202754.910
24	24-25	149 30 9	2.74	345840.690	202733.300
17	17-18	282 41 24	31.18	345842.270	202726.310
21	21-22	21 40 35	88.64	345840.390	202725.560
25	25-26	26 24 40	110.02	345838.330	202734.690



30	30-31	16 24 16	4.28	345923.560	202759.720
Контур 6					
26	26-27	274 59 10	1.50	345936.870	202783.630
27	27-28	253 11 45	23.56	345937.000	202782.140
28	28-29	196 19 53	8.36	345930.190	202759.590
29	29-30	60 43 48	2.84	345922.170	202757.240
22	22-23	201 41 49	9.17	345922.760	202758.300
30	30-31	16 24 16	4.28	345923.560	202759.720
31	31-32	73 11 57	14.08	345927.670	202760.930
32	32-33	59 44 21	66.81	345931.740	202774.410
Контур 7					
22	22-23	201 41 49	9.17	345922.760	202758.300
23	23-24	196 22 24	76.66	345914.240	202754.910
29	29-30	60 43 48	2.84	345922.170	202757.240
Контур 8					
33	33-34	298 50 15	2.82	345965.410	202832.120
34	34-35	202 4 4	0.40	345966.770	202829.650
35	35-36	200 45 18	5.39	345966.400	202829.500
36	36-37	60 50 35	4.35	345961.360	202827.590
37	37-38	20 49 1	2.05	345963.480	202831.390
38	38-1	233 5 34	230.50	345965.400	202832.120

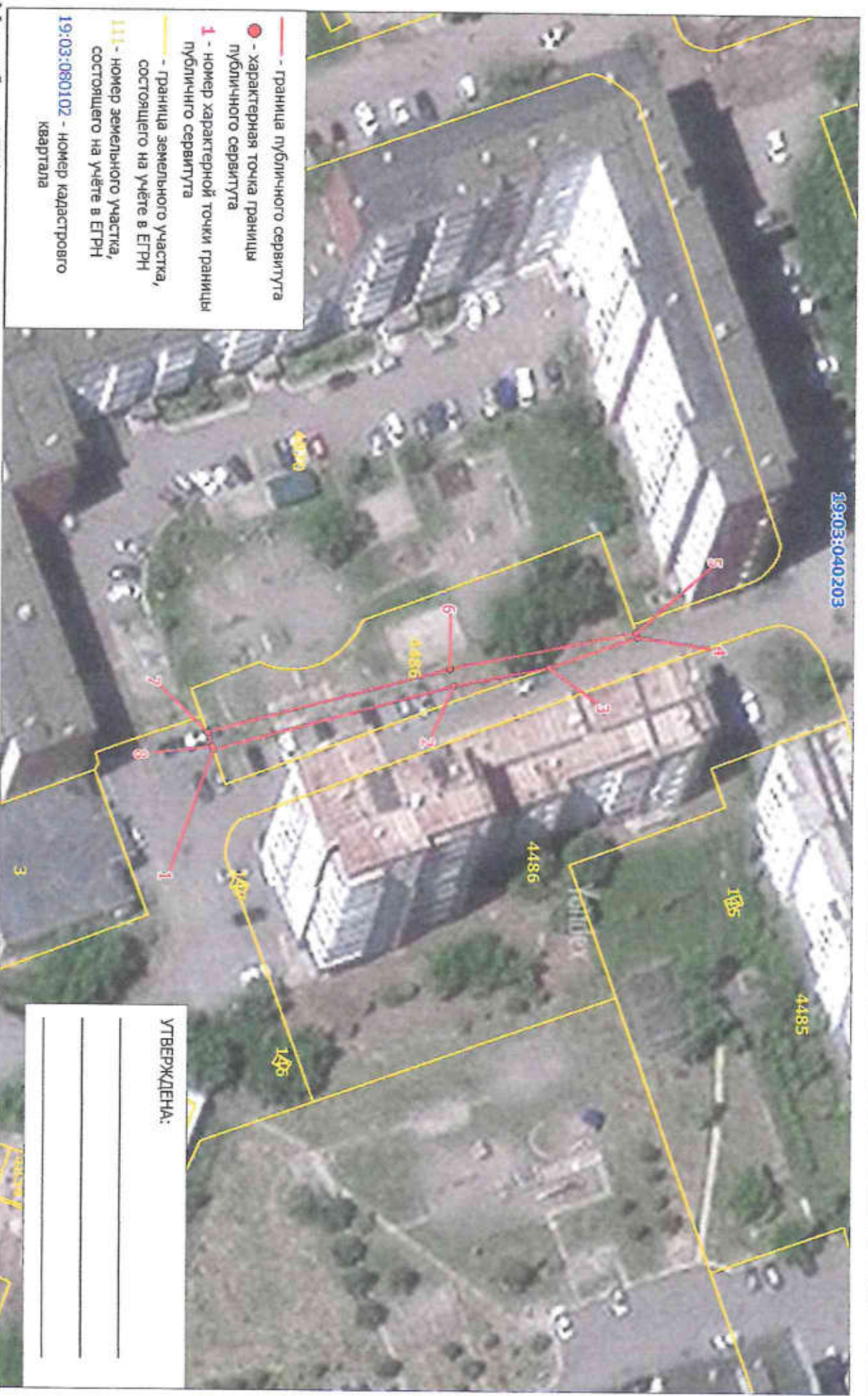
Площадь публичного сервитута S = 619 кв. м.

**Перечень земельных участков, в отношении которых устанавливается публичный сервитут**

Площадь части ЗУ в отношении которой устанавливается сервитут	Катастровый номер земельного участка	Адрес земельного участка
80.71 кв. м	19:03:040203:67	Республика Хакасия, г. Саяногорск, Центральный микрорайон, № 13
3,5 кв. м	19:03:040203:4864	Российская Федерация, Республика Хакасия, городской округ город Саяногорск, город Саяногорск, Центральный микрорайон, 14А/51
186.39 кв. м	19:03:040203:4551	Российская Федерация, Республика Хакасия, г. Саяногорск, Центральный микрорайон, 14
56.94 кв. м	19:03:040203:4972	Российская Федерация, Республика Хакасия, Городской округ город Саяногорск, город Саяногорск, микрорайон Центральный, земельный участок 14А/5
10.28 кв. м	19:03:040206:175	Республика Хакасия, г. Саяногорск, мкр. Интернациональный, 25А
107.98 кв. м	19:03:040206:70	Республика Хакасия, г. Саяногорск, Интернациональный мкр., 23в
172.40 кв. м	19:03:040206:75	Республика Хакасия, г. Саяногорск, мкр. Интернациональный, 23б

**Схема расположения границ публичного сервитута на кадастровом плане территории**

Объект, для которого устанавливается публичный сервитут: КЛ-10 кв от ТП-РП-01-18-03 до ТП-РП-01-18-04  
Местоположение: Республика Хакасия, г. Саяногорск



УТВЕРЖДЕНА:

\_\_\_\_\_

\_\_\_\_\_

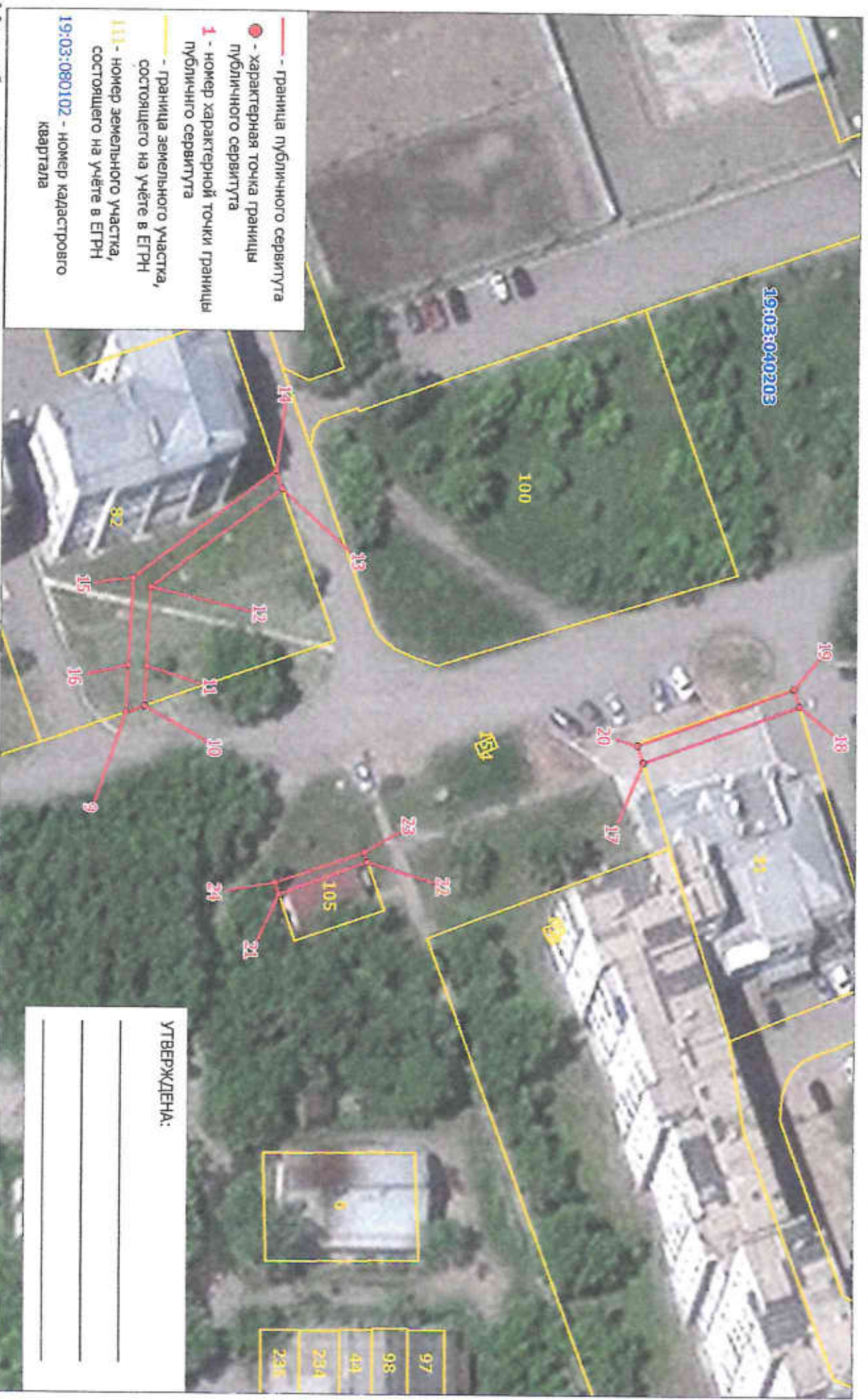
\_\_\_\_\_

Масштаб 1:700



**Схема расположения границ публичного сервитута на кадастровом плане территории**

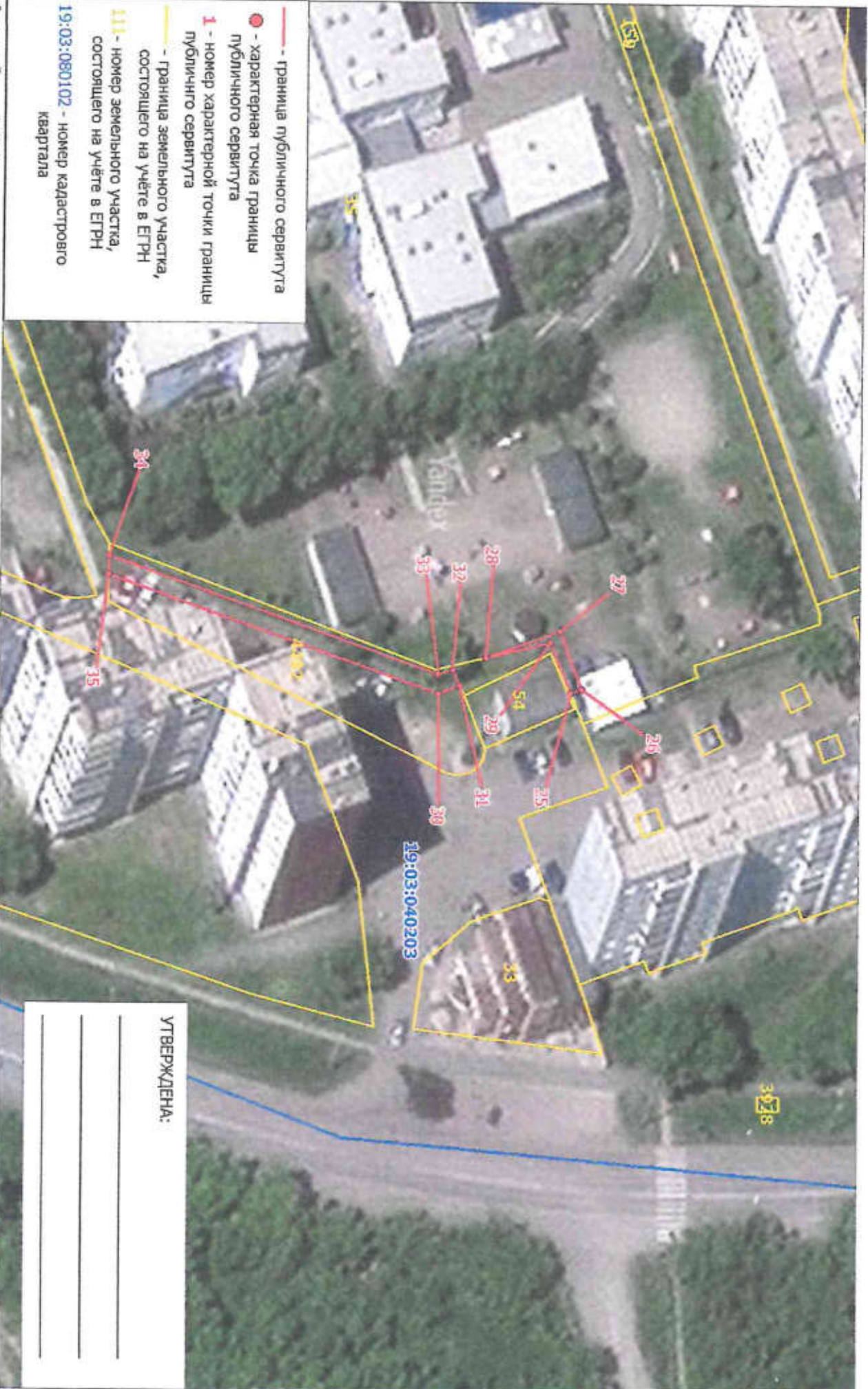
Объект, для которого устанавливается публичный сервитут: КЛ-10 кв от ТП-РП-01-18-03 до ТП-РП-01-18-04  
Местоположение: Республика Хакасия, г. Саяногорск





**Схема расположения границ публичного сервитута на кадастровом плане территории**

Объект, для которого устанавливается публичный сервитут: КП-10 кв от ТП-РП-01-18-03 до ТП-РП-01-18-04  
Местоположение: Республика Хакасия, г. Саяногорск





**КАТАЛОГ КООРДИНАТ  
границ публичного сервитута**

Номер точки	Название точки	Дирекцион-ные углы	Расстояние (м)	Координаты	
				X	Y
Контур 1					
1	1-2	343 47 22	34.46	345937.530	202646.730
2	2-3	347 26 20	13.47	345970.620	202637.110
3	3-4	339 24 46	12.97	345983.770	202634.180
4	4-5	249 26 38	0.69	345995.910	202629.620
5	5-6	167 27 33	26.30	345995.670	202628.980
6	6-7	163 48 3	34.77	345970.000	202634.690
7	7-8	68 33 41	2.05	345936.610	202644.390
8	8-9	49 43 18	160.37	345937.360	202646.300
Контур 2					
9	9-10	339 20 39	2.69	346041.040	202768.650
10	10-11	271 33 23	5.52	346043.560	202767.700
11	11-12	271 28 31	10.87	346043.710	202762.180
12	12-13	321 17 34	22.71	346043.990	202751.310
13	13-14	249 29 42	2.63	346061.710	202737.110
14	14-15	141 16 55	24.68	346060.790	202734.650
15	15-16	91 31 25	12.03	346041.530	202750.090
16	16-17	9 11 57	72.31	346041.210	202762.120
Контур 3					
17	17-18	338 30 47	22.99	346112.590	202773.680
18	18-19	251 20 51	2.50	346133.960	202765.260
19	19-20	158 31 20	23.00	346133.180	202762.890
20	20-21	155 51 16	53.71	346111.780	202771.310
Контур 4					
21	21-22	338 30 3	13.02	346062.770	202793.280
22	22-23	249 26 38	1.45	346074.880	202788.510
23	23-24	159 29 25	13.01	346074.370	202787.150
24	24-25	25 8 27	198.49	346062.180	202791.710
Контур 5					
25	25-26	339 53 48	1.63	346241.870	202876.040
26	26-27	248 5 11	8.55	346243.400	202875.480
27	27-28	158 52 2	10.82	346240.210	202867.550
28	28-29	345 16 32	9.09	346230.120	202871.450
29	29-30	153 48 46	16.95	346238.910	202869.140
Контур 6					
30	30-31	338 48 59	3.10	346223.700	202876.620
31	31-32	244 58 9	2.51	346226.590	202875.500
32	32-33	158 52 52	2.03	346225.530	202873.230
33	33-34	198 21 7	48.09	346223.640	202873.960
34	34-35	90 39 21	2.62	346178.000	202858.820
35	35-1	221 45 52	322.35	346177.970	202861.440

Площадь публичного сервитута S = 467 кв. м.

**Перечень земельных участков, в отношении которых устанавливается публичный сервитут**

Площадь части ЗУ в отношении которой устанавливается сервитут	Катастровый номер земельного участка	Адрес земельного участка
19,28 кв. м	19:03:040203:35	Республика Хакасия, г. Саяногорск, Центральный микрорайон, № 13
126,79 кв. м	19:03:040203:4492	Российская Федерация, Республика Хакасия, городской округ город Саяногорск, город Саяногорск, Центральный микрорайон, 14А/51
57,48 кв. м	19:03:040203:31	Российская Федерация, Республика Хакасия, г. Саяногорск, Центральный микрорайон, 14
20,36 кв. м	19:03:040203:105	Российская Федерация, Республика Хакасия, Городской округ город Саяногорск, город Саяногорск, микрорайон Центральный, земельный участок 14А/5
102,71 кв. м	19:03:040203:82	Республика Хакасия, г. Саяногорск, мкр. Интернациональный, 25А
140,57 кв. м	19:03:040203:4486	Республика Хакасия, г. Саяногорск, Интернациональный мкрн., 23в

**Схема расположения границ публичного сервитута на кадастровом плане территории**

Объект, для которого устанавливается публичный сервитут: КП-10ЖВ ТП-4-29-1 ТП4-29-2 10 м

Местоположение: Республика Хакасия, г. Саяногорск



Масштаб 1:600

Лист 1



**КАТАЛОГ КООРДИНАТ**  
границ публичного сервитута

Номер точки	Название точки	Дирекцион-ные углы	Расстояние (м)	Координаты	
				X	Y
Контур 1					
1	1-2	339 0 4	1.06	346284.370	202243.280
2	2-3	250 0 14	3.83	346285.360	202242.900
3	3-4	215 8 31	2.19	346284.050	202239.300
4	4-5	69 3 41	0.78	346282.260	202238.040
5	5-6	69 38 5	122.33	346282.550	202238.760
Контур 2					
6	6-7	338 0 31	0.56	346325.120	202353.440
7	7-8	248 39 17	92.81	346325.640	202353.230
8	8-9	157 55 55	0.80	346291.860	202266.790
9	9-1	254 10 20	24.75	346291.120	202267.090

Площадь публичного сервитута  $S = 69$  кв. м.

Периметр публичного сервитута  $P = 249.11$  м.

**Перечень земельных участков, в отношении которых устанавливается публичный сервитут**

Площадь части ЗУ в отношении которой устанавливается сервитут	Катастровый номер земельного участка	Адрес земельного участка
63.07 кв. м	19:03:040203:94	Респ. Хакасия, г. Саяногорск, мкр. Центральный, 36
5.40 кв. м	19:03:040203:4472	Республика Хакасия, г. Саяногорск, Центральный мкр., 3

**Схема расположения границ публичного сервитута на кадастровом плане территории**

Объект, для которого устанавливается публичный сервитут: КЛ-10кв ТП-4-29-2 ТПА-29-3 10 м

Местоположение: Республика Хакасия, г. Саяногорск



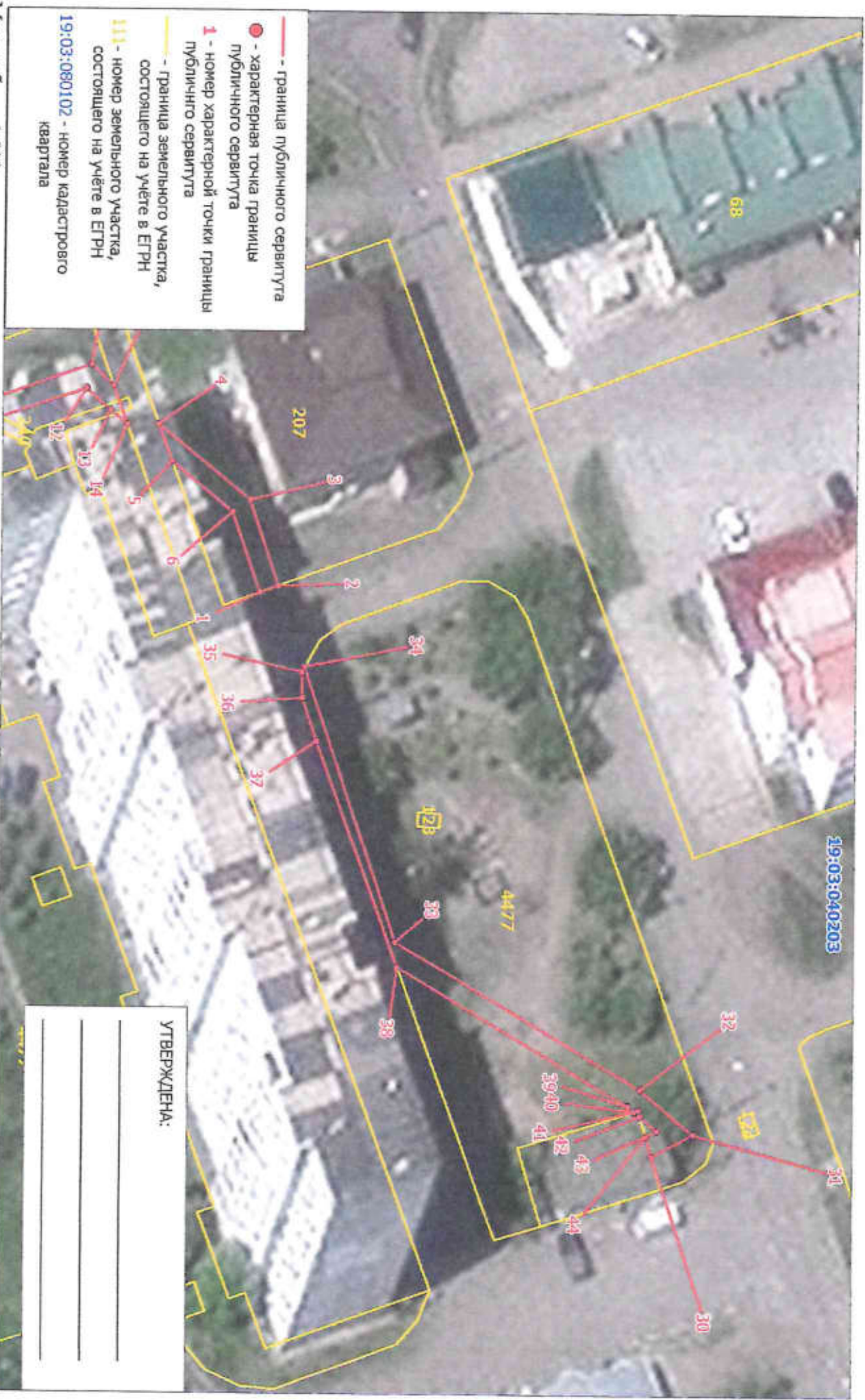
Масштаб 1:700

Лист 2 из 3



**Схема расположения границ публичного сервитута на кадастровом плане территории**

Объект, для которого устанавливается публичный сервитут: КД-10ЖВ ТП-4-29-2 ТП4-29-3 10 м  
Местоположение: Республика Хакасия, г. Саяногорск



Масштаб 1:500

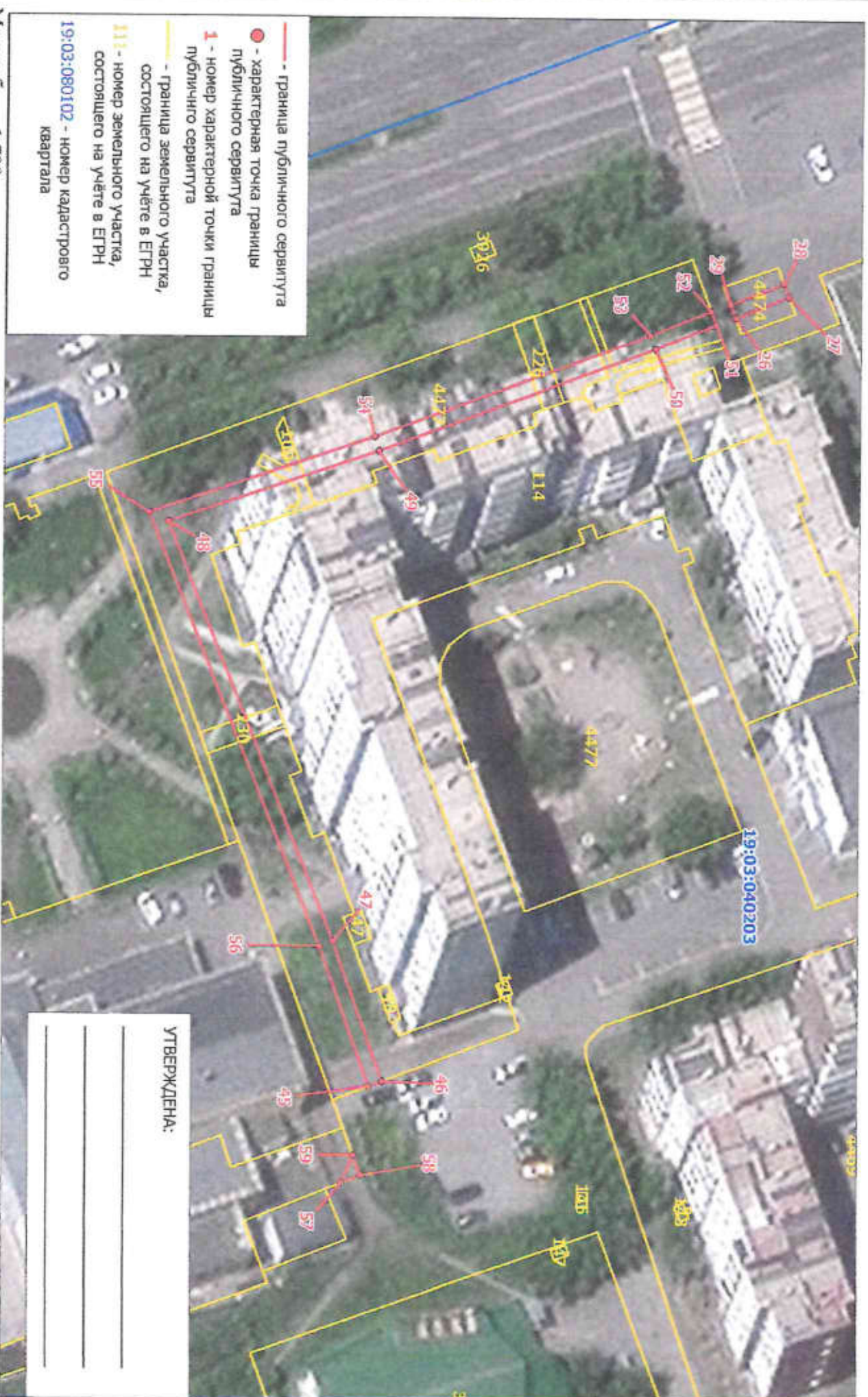
УТВЕРЖДЕНА:

\_\_\_\_\_  
\_\_\_\_\_  
\_\_\_\_\_



**Схема расположения границ публичного сервитута на кадастровом плане территории**

Объект, для которого устанавливается публичный сервитут: КП-10ЖВ ТП-4-29-2 ТП4-29-3 10 м  
Местоположение: Республика Хакасия, г. Саяногорск





**КАТАЛОГ КООРДИНАТ  
границ публичного сервитута**

Номер точки	Название точки	Дирекцион-ные углы	Расстояние (м)	Координаты	
				X	Y
Контур 1					
1	1-2	338 50 19	1.99	346186.110	202088.540
2	2-3	250 18 26	8.93	346187.970	202087.820
3	3-4	218 7 7	11.74	346184.960	202079.410
4	4-5	68 44 30	3.92	346175.720	202072.160
5	5-6	38 7 56	7.81	346177.140	202075.810
6	6-7	167 40 22	94.24	346183.280	202080.630
Контур 2					
7	7-8	337 18 54	10.84	346091.210	202100.750
8	8-9	340 4 35	29.58	346101.210	202096.570
9	9-10	303 59 0	7.59	346129.020	202086.490
10	10-11	5 47 25	3.57	346133.260	202080.200
11	11-12	339 36 30	33.81	346136.810	202080.560
12	12-13	41 37 7	3.24	346168.500	202068.780
13	13-14	38 4 59	2.17	346170.920	202070.930
14	14-15	249 3 49	4.06	346172.630	202072.270
15	15-16	221 45 37	3.00	346171.180	202068.480
16	16-17	159 36 32	34.56	346168.940	202066.480
17	17-18	185 52 59	4.29	346136.550	202078.520
18	18-19	124 2 28	8.15	346132.280	202078.080
19	19-20	160 3 26	28.97	346127.720	202084.830
20	20-21	157 17 56	10.88	346100.490	202094.710
21	21-22	146 59 44	11.13	346090.450	202098.910
Контур 3					
22	22-23	337 20 9	9.99	346081.120	202104.970
23	23-24	247 55 55	2.00	346090.340	202101.120
24	24-25	157 20 9	9.99	346089.590	202099.270
25	25-26	153 32 9	30.41	346080.370	202103.120
Контур 4					
26	26-27	337 20 49	8.00	346053.150	202116.670
27	27-28	248 24 36	2.01	346060.530	202113.590
28	28-29	157 16 51	8.00	346059.790	202111.720
29	29-30	9 15 8	176.20	346052.410	202114.810
Контур 5					
30	30-31	330 2 20	4.61	346226.320	202143.140
31	31-32	218 55 21	6.81	346230.310	202140.840
32	32-33	209 24 43	28.18	346225.010	202136.560
33	33-34	250 18 15	28.60	346200.460	202122.720
34	34-35	117 0 45	0.57	346190.820	202095.790
35	35-36	87 57 16	2.52	346190.560	202096.300
36	36-37	70 38 15	4.49	346190.650	202098.820
37	37-38	68 48 47	23.71	346192.140	202103.060
38	38-39	29 22 43	26.60	346200.710	202125.170
39	39-40	38 59 27	0.81	346223.890	202138.220
40	40-41	340 33 35	0.36	346224.520	202138.730
41	41-42	72 12 58	0.56	346224.860	202138.610
42	42-43	38 53 49	2.26	346225.030	202139.140
43	43-44	149 58 22	1.26	346226.790	202140.560
44	44-45	159 25 28	235.55	346225.700	202141.190
Контур 6					
45	45-46	338 2 21	2.01	346005.180	202223.970
46	46-47	249 21 31	20.45	346007.040	202223.220
47	47-48	247 8 48	62.31	345999.830	202204.080
48	48-49	340 1 23	30.68	345975.630	202146.660
49	49-50	338 25 15	40.65	346004.460	202136.180
50	50-51	337 19 35	9.03	346042.260	202121.230
51	51-52	248 8 44	2.01	346050.590	202117.750
52	52-53	157 17 32	9.04	346049.840	202115.880
53	53-54	158 24 58	40.59	346041.500	202119.370
54	54-55	160 0 39	32.76	346003.760	202134.300
55	55-56	67 8 50	64.37	345972.970	202145.500

56	56-57	83 26 57	Контур 7	32.78	345997.970	202204.820
57	57-58	336 32 27		2.89	346001.710	202237.390
58	58-59	248 38 44		2.86	346004.360	202236.240
59	59-1	321 34 7		233.34	346003.320	202233.580

Площадь публичного сервитута S = 688 кв. м.


**Перечень земельных участков, в отношении которых устанавливается публичный сервитут**

Площадь части ЗУ в отношении которой устанавливается сервитут	Кадастровый номер земельного участка	Адрес земельного участка
36,78 кв. м	19:03:040203:207	Республика Хакасия, г. Саяногорск, мкр. Центральный, 1з
19,94 кв. м	19:03:040203:4473	Республика Хакасия, г. Саяногорск, Центральный мкр., участок, прилегающий с северо-западной стороны к участку Центральный микрорайон, 1г
16,05 кв. м	19:03:040203:4474	Республика Хакасия, г. Саяногорск, Центральный мкр., участок, прилегающий с юго-западной стороны к участку Центральный микрорайон, 1г
610,86 кв. м	19:03:040203:4477	Республика Хакасия, г. Саяногорск, Центральный мкр., 1
4,12 кв. м	19:03:040203:219	Республика Хакасия, г. Саяногорск, мкр. Центральный, 1Ж



**Схема расположения границ публичного сервитута на кадастровом плане территории**

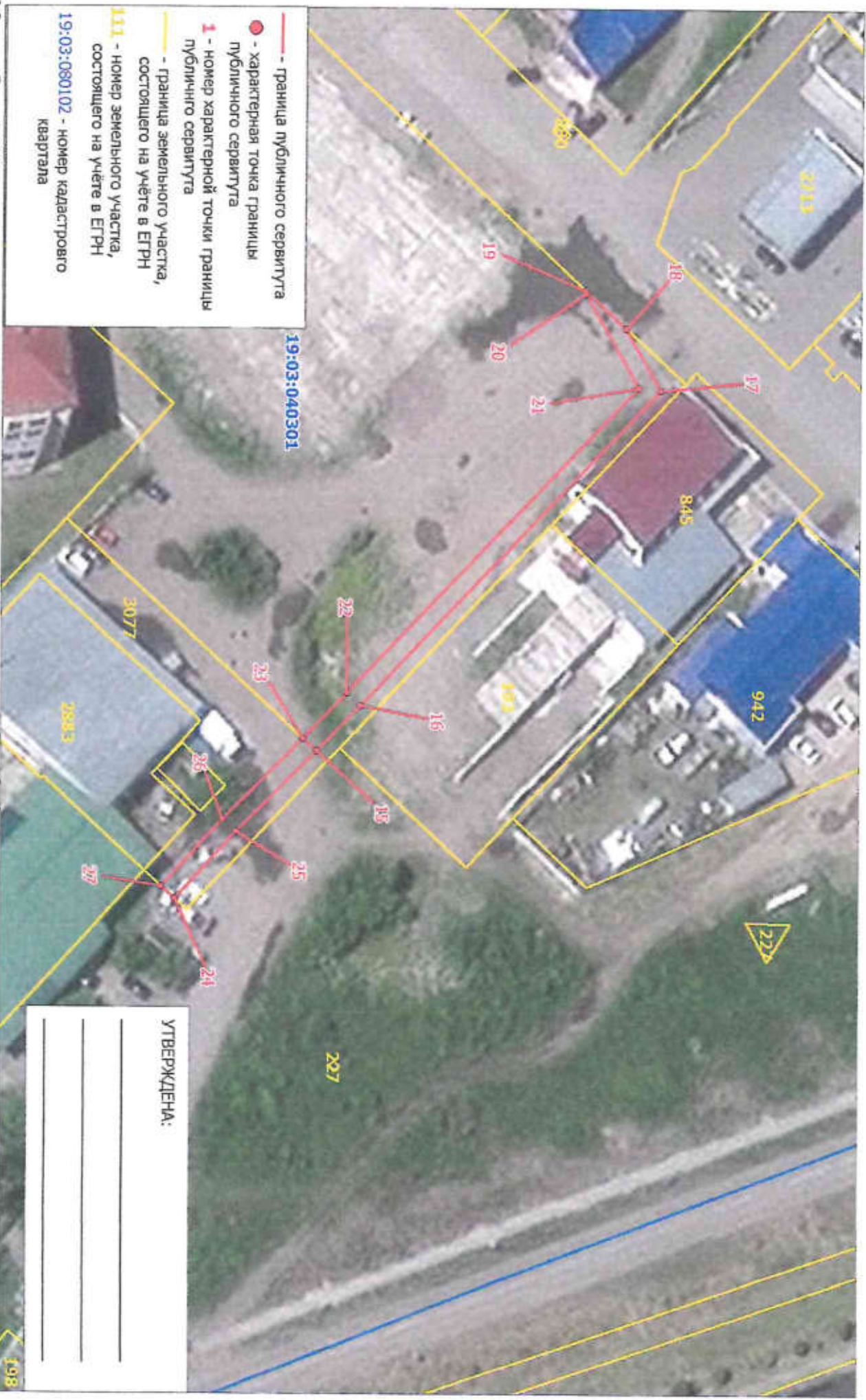
Объект, для которого устанавливается публичный сервитут: КП-10 кв от ТП-01-54-01 до СШ-54-03  
Местоположение: республика Хакасия, г. Саяногорск





**Схема расположения Границ публичного сервитута на кадастровом плане территории**

Объект, для которого устанавливается публичный сервитут: КЛ-10 кв от ТП-01-54-01 до СШ-54-03  
Местоположение: республика Хакасия, г. Саяногорск



19:03:040301

- - граница публичного сервитута
- - характеристическая точка границы публичного сервитута
- 1 - номер характеристической точки границы публичного сервитута
- - граница земельного участка, состоящего на учёте в ЕГРН
- 111 - номер земельного участка, состоящего на учёте в ЕГРН
- 19:03:080102 - номер кадастрового квартала

УТВЕРЖДЕНА:

\_\_\_\_\_

\_\_\_\_\_

\_\_\_\_\_

Масштаб 1:700



## КАТАЛОГ КООРДИНАТ

## границ публичного сервитута

Номер точки	Название точки	Дирекцион-ные углы	Расстояние (м)	Координаты	
				X	Y
				Контур 1	
1	1-2	311 42 38	1.23	344378.360	201826.850
2	2-3	262 48 2	1.92	344379.180	201825.930
3	3-4	234 31 9	8.17	344378.940	201824.030
4	4-5	225 27 14	4.46	344374.200	201817.380
5	5-6	183 50 41	3.73	344371.070	201814.200
6	6-7	49 32 29	3.48	344367.350	201813.950
7	7-8	3 21 59	0.34	344369.610	201816.600
8	8-9	45 36 29	3.33	344369.950	201816.620
9	9-10	54 18 31	5.64	344372.280	201819.000
10	10-11	159 37 6	49.53	344375.570	201823.580
				Контур 2	
11	11-12	339 32 46	8.53	344329.140	201840.830
12	12-13	313 57 11	5.81	344337.130	201837.850
13	13-14	159 32 31	15.05	344341.160	201833.670
14	14-15	134 31 1	161.07	344327.060	201838.930
				Контур 3	
15	15-16	313 13 39	8.69	344214.130	201953.780
16	16-17	312 11 19	59.98	344220.080	201947.450
17	17-18	239 38 48	9.82	344260.360	201903.010
18	18-19	221 26 1	7.62	344255.400	201894.540
19	19-20	81 23 3	0.33	344249.690	201889.500
20	20-21	59 36 58	14.91	344249.740	201889.830
21	21-22	132 11 48	58.12	344257.280	201902.690
22	22-23	133 14 20	8.74	344218.240	201945.750
23	23-24	127 18 11	28.30	344212.250	201952.120
				Контур 4	
24	24-25	311 16 4	12.49	344195.100	201974.630
25	25-26	222 5 20	2.51	344203.340	201965.240
15	15-16	313 13 39	8.69	344214.130	201953.780
23	23-24	127 18 11	28.30	344212.250	201952.120
26	26-27	131 16 34	12.52	344201.480	201963.560
27	27-1	321 43 5	235.86	344193.220	201972.970

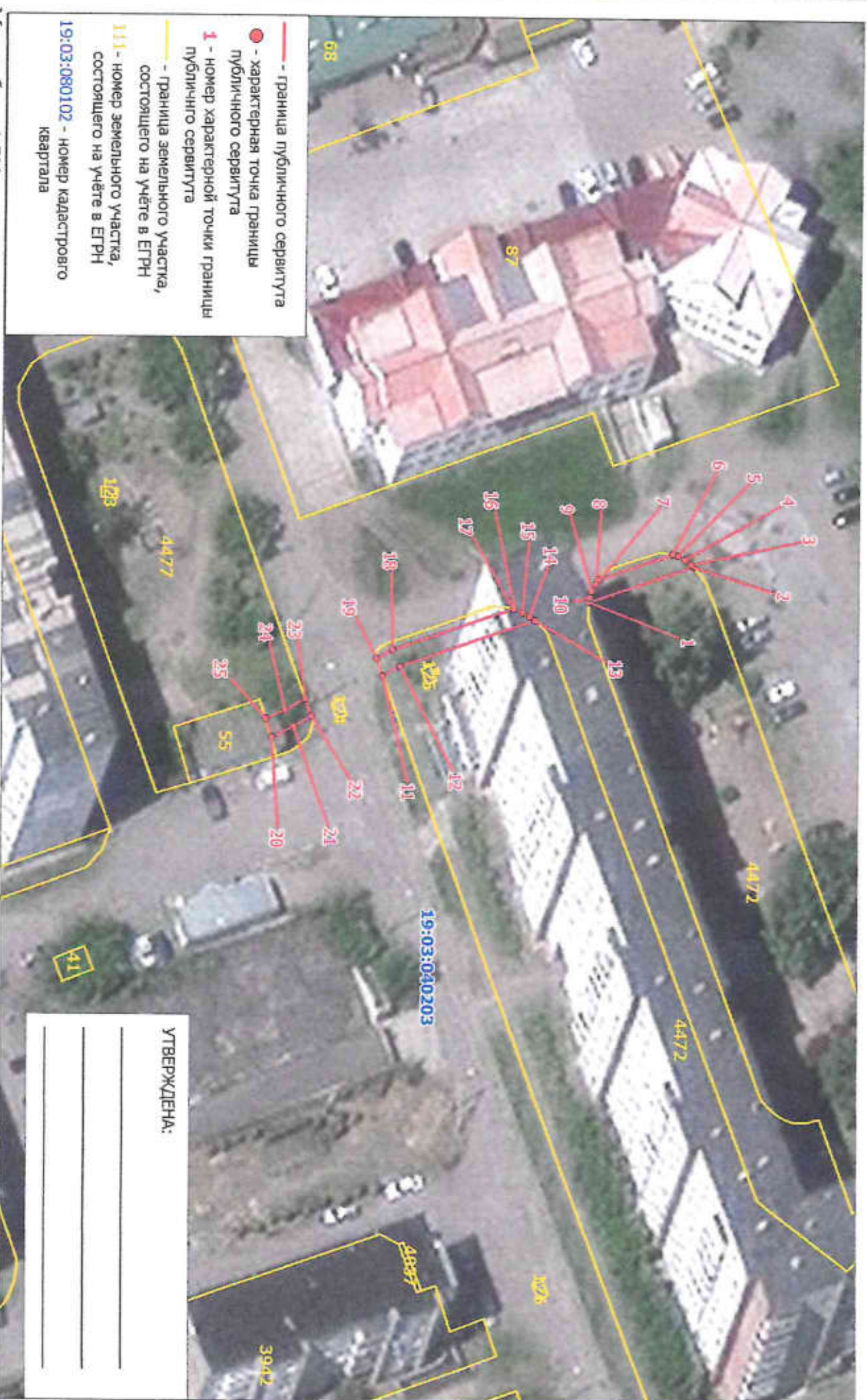
Площадь публичного сервитута S = 339 кв. м.

## Перечень земельных участков, в отношении которых устанавливается публичный сервитут

Площадь части ЗУ в отношении которой устанавливается сервитут	Кадастровый номер земельного участка	Адрес земельного участка
37,78 кв. м	19:03:040301:959	Республика Хакасия, г. Саяногорск, ул. Дорожная, 7Д
29,56 кв. м	19:03:040301:3400	Российская Федерация, Республика Хакасия, Городской округ город Саяногорск, Город Саяногорск, улица Юбилейная, 12
201,22 кв. м	19:03:040301:2673	Республика Хакасия, г. Саяногорск, ул. Юбилейная, 3Б
70,77 кв. м	19:03:040301:3077	Российская Федерация, Республика Хакасия, г. Саяногорск, участок прилегающий с северо-запада к ул. Металлургов, 1

**Схема расположения границ публичного сервитута на кадастровом плане территории**

Объект, для которого устанавливается публичный сервитут: Кабельная линия 10кВ от ТП 04-29-06 в Центральном  
Местоположение: Республика Хакасия, г. Саяногорск





**КАТАЛОГ КООРДИНАТ**  
границ публичного сервитута

Номер точки	Название точки	Дирекцион-ные углы	Расстояние (м)	Координаты	
				X	Y
1	1-2	339 35 6	15.19	346269.930	202123.900
2	2-3	219 36 38	0.38	346284.170	202118.600
3	3-4	219 32 32	1.12	346283.800	202118.360
4	4-5	207 44 3	1.10	346283.020	202117.650
5	5-6	192 41 58	0.73	346282.050	202117.140
6	6-7	159 33 22	10.74	346281.340	202116.980
7	7-8	124 5 41	0.78	346271.280	202120.730
8	8-9	119 48 32	1.11	346270.840	202121.380
9	9-10	105 37 9	0.97	346270.250	202122.340
10	10-11	157 37 0	30.54	346270.030	202123.270
			Контур 2		
11	11-12	329 6 29	2.73	346241.790	202134.900
12	12-13	339 34 26	19.57	346244.130	202133.500
13	13-14	216 4 33	0.87	346262.470	202126.670
14	14-15	208 9 45	1.12	346261.770	202126.160
15	15-16	204 34 1	1.15	346260.780	202125.630
16	16-17	190 47 3	0.21	346259.730	202125.150
17	17-18	159 35 6	17.57	346259.520	202125.110
18	18-19	149 4 30	2.53	346243.050	202131.240
19	19-20	141 50 27	18.05	346240.880	202132.540
			Контур 3		
20	20-21	333 7 41	3.34	346226.690	202143.650
21	21-22	329 2 10	2.86	346229.670	202142.180
22	22-23	248 54 49	2.53	346232.120	202140.710
23	23-24	149 4 2	3.17	346231.210	202138.350
24	24-25	155 45 48	2.97	346228.490	202139.980
25	25-1	338 36 8	47.42	346225.780	202141.200

Площадь публичного сервитута S = 102 кв. м.

**Перечень земельных участков, в отношении которых устанавливается публичный сервитут**

Площадь части ЗУ в отношении которой устанавливается сервитут	Кадастровый номер земельного участка	Адрес земельного участка
86.67 кв. м	19:03:040203:4472	Республика Хакасия, г. Саяногорск, Центральный мкрн., 3
15.61 кв. м	19:03:040203:4477	Республика Хакасия, г. Саяногорск, Центральный мкрн., 1