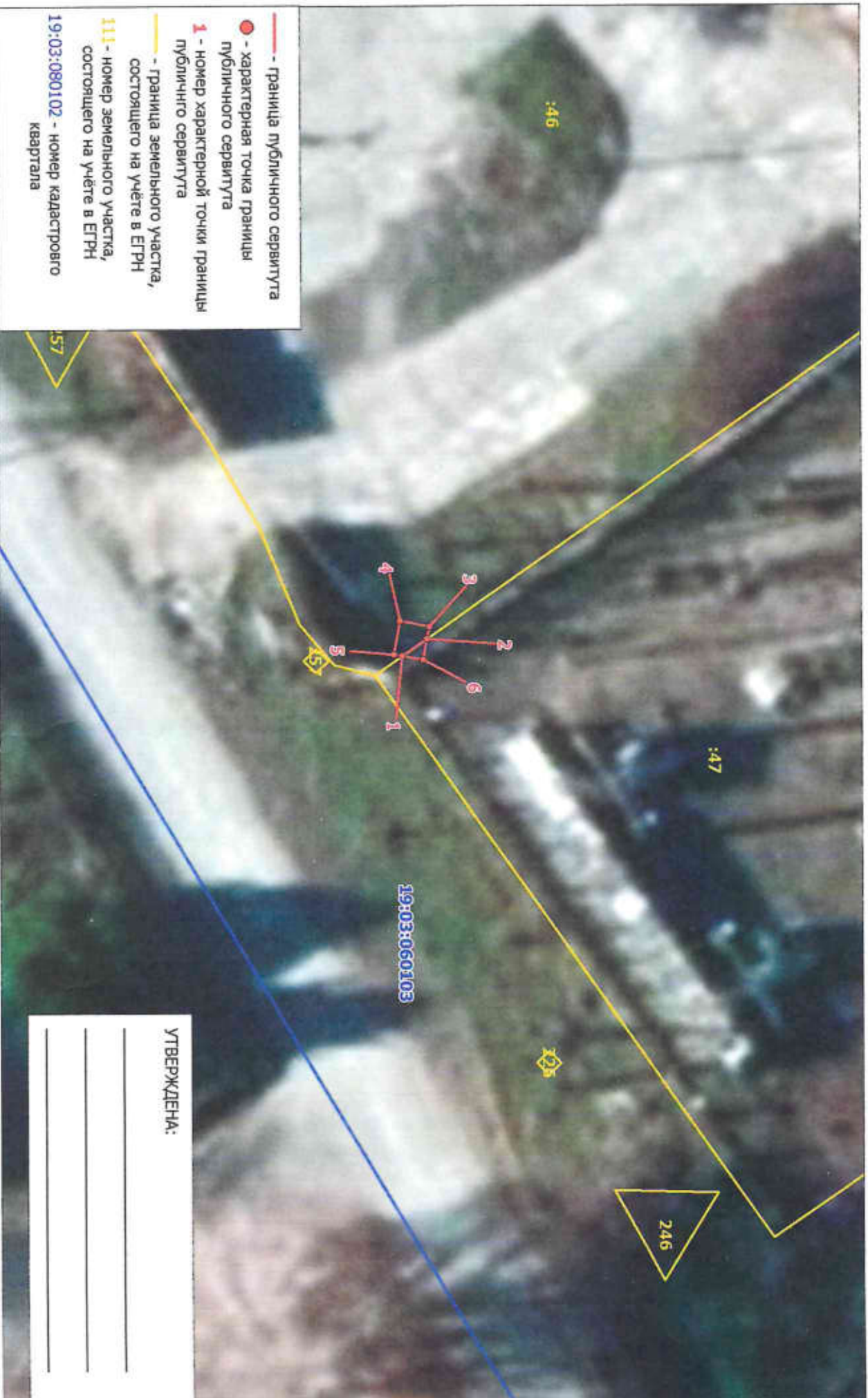


Схема расположения границ публичного сервитута на кадастровом плане территории

Объект, для которого устанавливается публичный сервитут: ВЛ-6 кв ф.03-13, 03-20 Литер В
Местоположение: Республика Хакасия, г. Саяногорск, р. п. Майна



- граница публичного сервитута
- - характеристическая точка границы публичного сервитута
- 1 - номер характеристической точки границы публичного сервитута
- граница земельного участка, состоящего на учете в ЕГРН
- 111 - номер земельного участка, состоящего на учете в ЕГРН
- 19:03:080102 - номер кадастрового квартала

Масштаб 1:300

Лист 1

УТВЕРЖДЕНА:

КАТАЛОГ КООРДИНАТ
границ публичного сервитута

Номер точки	Название точки	Дирекцион-ные углы	Расстояние (м)	Координаты	
				X	Y
Контур 1					
1	1-2	323 58 21	1.77	335665.960	206998.950
2	2-3	280 22 33	0.72	335667.390	206997.910
3	3-4	190 13 0	1.75	335667.520	206997.200
4	4-5	99 44 37	2.01	335665.800	206996.890
5	5-6	9 21 10	1.72	335665.460	206998.870
Контур 2					
1	1-2	323 58 21	1.77	335665.960	206998.950
2	2-3	280 22 33	0.72	335667.390	206997.910
6	6-1	189 27 44	1.22	335667.160	206999.150

Площадь публичного сервитута $S = 4$ кв. м.

Периметр публичного сервитута $P = 9.19$ м.


Перечень земельных участков, в отношении которых устанавливается публичный сервитут

Кадастровый номер земельного участка	Адрес земельного участка
19:03:060103:46	Республика Хакасия, г. Саяногорск, рп. Майна, ул. Рыбовича, 2

Схема расположения границ публичного сервитута на кадастровом плане территории

11.02.25

Объект, для которого устанавливается публичный сервитут: КЛ-6кв от ТП-1-30-4 ТП-1-30-5
Местоположение: Республика Хакасия, г. Саяногорск



Масштаб 1:500

УТВЕРЖДЕНА:

КАТАЛОГ КООРДИНАТ
границ публичного сервитута

Номер точки	Название точки	Дирекционные углы	Расстояние (м)	Координаты	
				X	Y
1	1-2	142 48 0	2,08	345562,400	202139,980
2	2-3	36 34 43	7,87	345560,740	202141,240
3	3-4	14 5 12	16,48	345567,060	202145,930
4	4-5	354 27 5	26,37	345583,040	202149,940
5	5-6	263 57 5	1,52	345609,290	202147,390
6	6-7	286 41 57	0,52	345609,130	202145,880
7	7-8	174 26 14	26,20	345609,280	202145,380
8	8-9	194 5 21	15,73	345583,200	202147,920
9	9-10	218 9 26	0,18	345567,940	202144,090
10	10-11	88 8 6	2,15	345567,800	202143,980
11	11-1	228 20 56	8,23	345567,870	202146,130

Площадь публичного сервитута S = 99 кв. м.

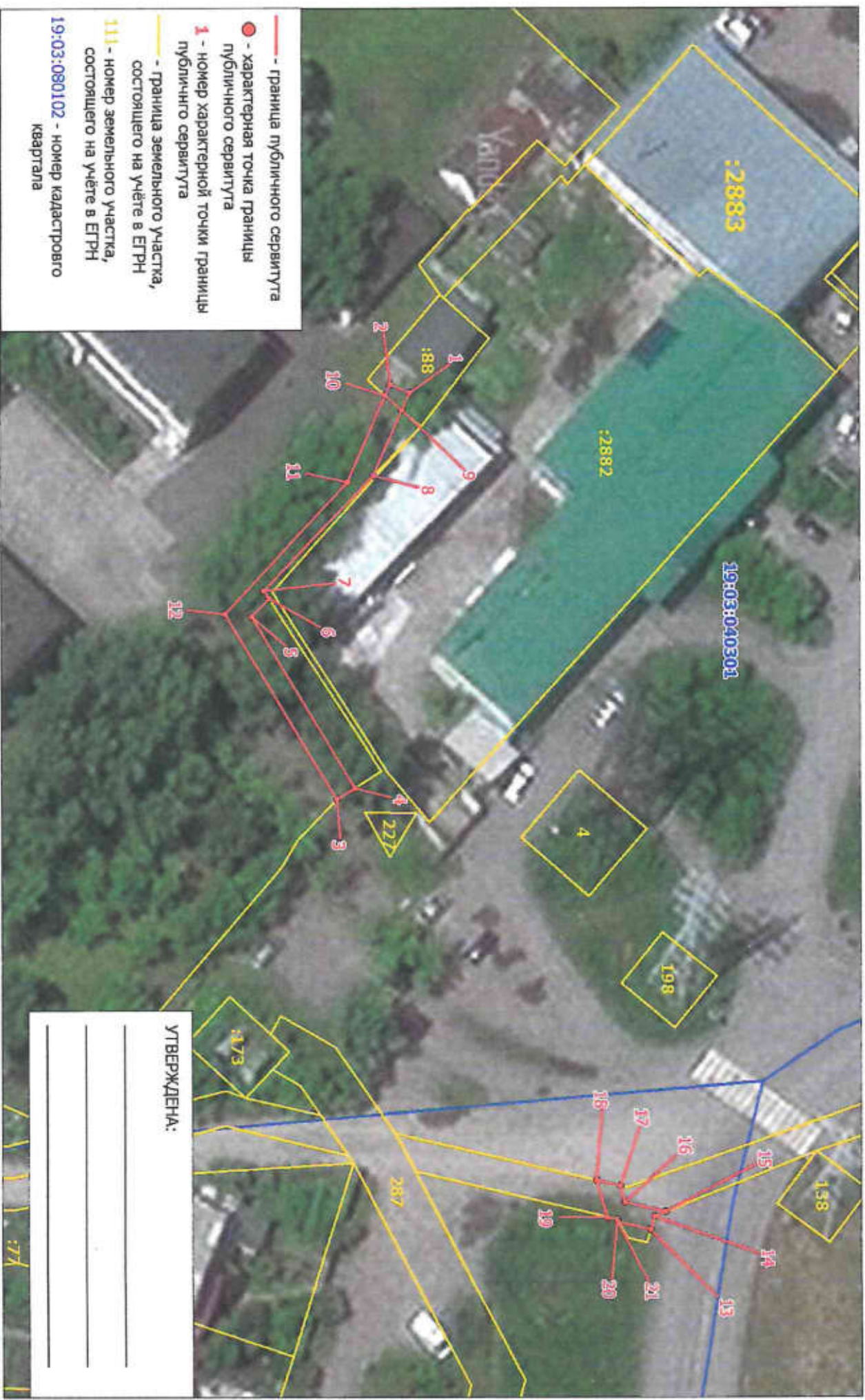
Перечень земельных участков, в отношении которых устанавливается публичный сервитут

Кадастровый номер земельного участка	Адрес земельного участка
19:03:040205:134	Республика Хакасия, г. Саяногорск, мкр.Заводской, 64
19:03:040205:5738	Республика Хакасия, г. Саяногорск, Заводской мкрн., 59

Схема расположения границ публичного сервитута на кадастровом плане территории

л. 59

Объект, для которого устанавливается публичный сервитут: КЛ-6кв от ТП-1-9-1 до ТП-1-12-2
Местоположение: Республика Хакасия, г. Саяногорск



- граница публичного сервитута
- - характерная точка границы публичного сервитута
- 1 - номер характерной точки границы публичного сервитута
- граница земельного участка, состоящего на учёте в ЕГРН
- 111 - номер земельного участка, состоящего на учёте в ЕГРН
- 19:03:080102 - номер кадастрового квартала

Масштаб 1:600

УТВЕРЖДЕНА:

Схема расположения границ публичного сервитута на кадастровом плане территории

Объект, для которого устанавливается публичный сервитут: КЛ-6кв от ТП-1-9-1 до ТП-1-12-2
Местоположение: Республика Хакасия, г. Саяногорск

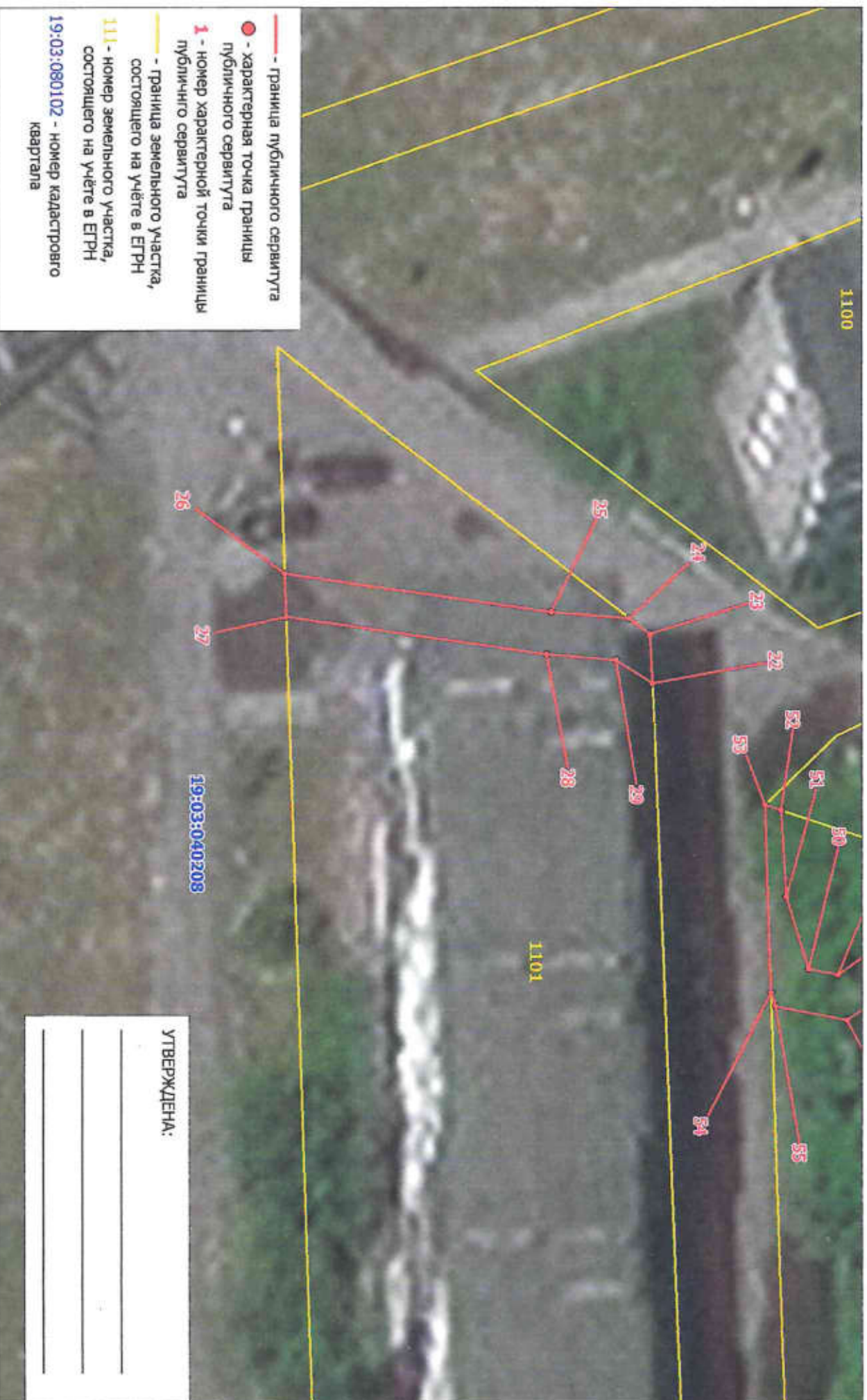
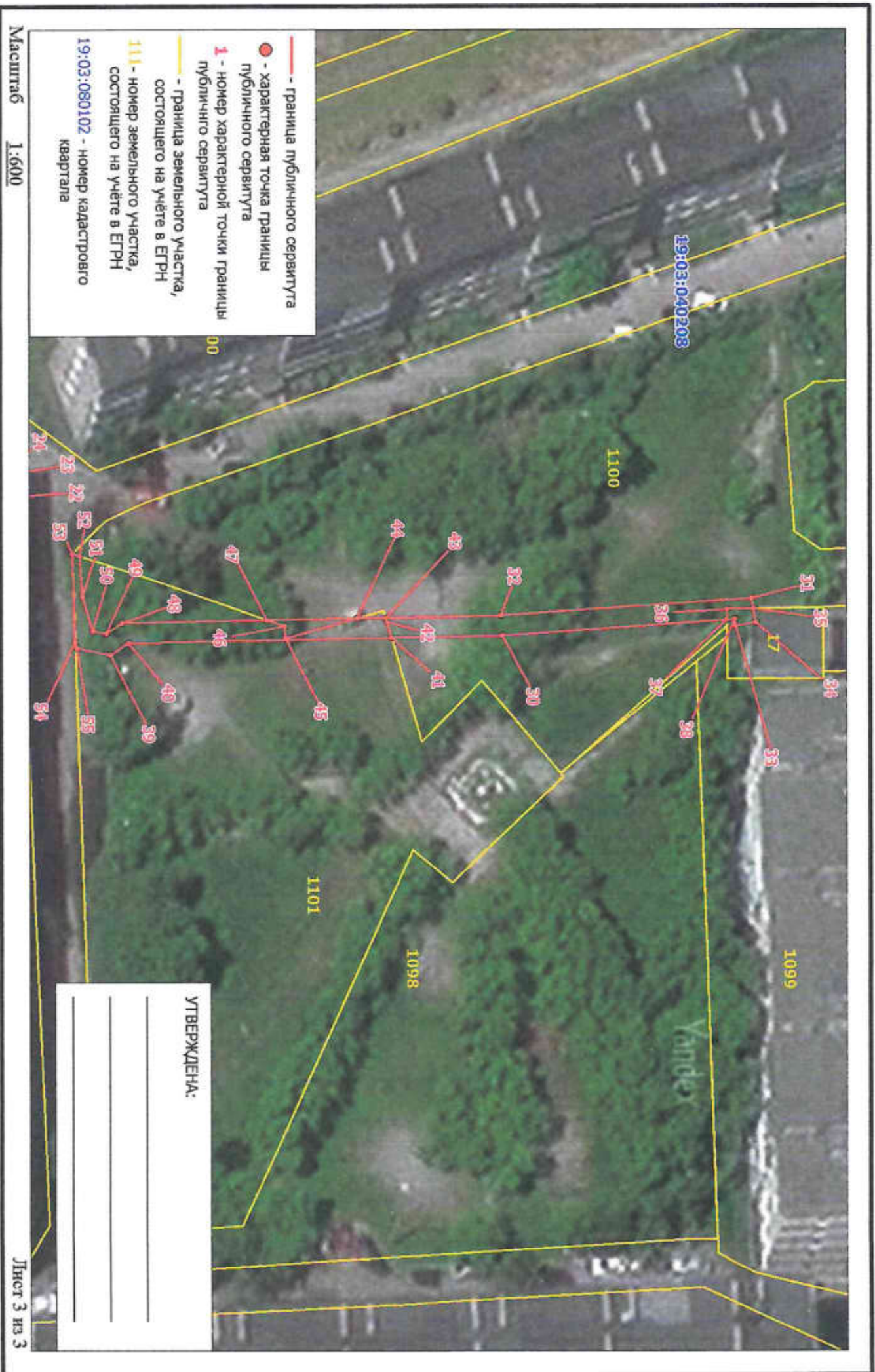


Схема расположения границ публичного сервитута на кадастровом плане территории

Объект, для которого устанавливается публичный сервитут: КЛ-6кв от ТП-1-9-1 до ТП-1-12-2

Местоположение: Республика Хакасия, г. Саяногорск



КАТАЛОГ КООРДИНАТ

границ публичного сервитута

Номер точки	Название точки	Дирекцион-ные углы		Расстояние (м)	Координаты		
		X	Y				
1	1-2	202	39	18	2.49	344142.860	201971.630
2	2-3	96	23	24	49.42	344140.560	201970.670
9	9-10	220	40	20	2.62	344141.990	201973.710
10	10-11	112	40	57	11.23	344140.000	201972.000
Контур 2							
3	3-4	326	41	21	2.51	344135.060	202019.780
4	4-5	237	55	48	23.54	344137.160	202018.400
5	5-6	311	45	37	3.00	344124.660	201998.450
6	6-7	236	0	49	1.07	344126.660	201996.210
7	7-8	312	36	50	18.68	344126.060	201995.320
8	8-9	292	39	3	8.52	344138.710	201981.570
9	9-10	220	40	20	2.62	344141.990	201973.710
10	10-11	112	40	57	11.23	344140.000	201972.000
11	11-12	131	45	8	21.22	344135.670	201982.360
12	12-13	54	23	42	68.15	344121.540	201998.190
Контур 3							
13	13-14	286	5	4	1.70	344172.860	202069.860
14	14-15	336	48	5	1.37	344173.330	202068.230
15	15-16	192	59	40	4.94	344174.590	202067.690
16	16-17	252	29	20	1.96	344169.780	202066.580
17	17-18	192	14	52	2.88	344169.190	202064.710
18	18-19	72	35	37	4.58	344166.390	202064.100
19	19-20	12	34	58	1.15	344167.750	202068.470
20	20-21	60	1	6	0.30	344168.870	202068.720
21	21-22	9	30	1	69.01	344169.020	202068.950
Контур 4							
22	22-23	265	48	1	2.87	344237.000	202080.370
23	23-24	216	21	11	1.55	344236.870	202077.510
24	24-25	183	38	40	4.56	344235.620	202076.590
25	25-26	187	3	59	15.77	344231.070	202076.300
26	26-27	87	4	12	2.54	344215.420	202074.360
27	27-28	7	5	17	15.40	344215.550	202076.900
28	28-29	3	30	22	4.09	344230.830	202078.600
29	29-30	15	45	56	64.78	344234.910	202079.050
Контур 5							
30	30-31	350	24	29	31.27	344297.250	202096.650
31	31-32	175	0	8	31.11	344328.080	202091.440
32	32-33	1	29	47	29.10	344297.090	202094.150
35	35-36	177	35	33	3.33	344328.330	202092.760
36	36-37	87	48	51	1.31	344325.000	202092.900
37	37-38	354	48	20	0.99	344325.050	202094.210
41	41-42	252	47	42	2.06	344283.570	202097.150
42	42-43	252	34	55	0.53	344282.960	202095.180
43	43-44	177	53	5	3.52	344282.800	202094.670
Контур 6							
33	33-34	349	24	30	2.50	344326.180	202094.910
34	34-35	259	36	20	1.72	344328.640	202094.450
35	35-36	177	35	33	3.33	344328.330	202092.760
36	36-37	87	48	51	1.31	344325.000	202092.900
37	37-38	354	48	20	0.99	344325.050	202094.210
38	38-39	175	44	53	77.42	344326.040	202094.120
Контур 7							
39	39-40	325	17	28	2.65	344248.830	202099.860
40	40-41	357	53	21	32.58	344251.010	202098.350
41	41-42	252	47	42	2.06	344283.570	202097.150
42	42-43	252	34	55	0.53	344282.960	202095.180
43	43-44	177	53	5	3.52	344282.800	202094.670
44	44-45	163	11	57	9.20	344279.280	202094.800
45	45-46	264	4	6	1.55	344270.470	202097.460
46	46-47	197	48	37	2.32	344270.310	202095.920
47	47-48	177	53	22	17.92	344269.100	202095.210
48	48-49	145	10	0	2.36	344250.190	202095.870
49	49-50	190	13	0	1.75	344248.250	202097.220
50	50-51	251	43	46	4.40	344246.530	202096.910
51	51-52	265	36	4	5.08	344245.150	202092.730
52	52-53	196	58	31	0.99	344244.760	202087.660
53	53-54	87	4	30	10.97	344243.810	202087.370
54	54-55	71	33	54	0.82	344244.370	202098.330
55	55-1	231	23	55	163.12	344244.630	202099.110
Контур 8							
44	44-45	163	11	57	9.20	344279.280	202094.800
45	45-46	264	4	6	1.55	344270.470	202097.460
46	46-47	197	48	37	2.32	344270.310	202095.920
47	47-48	177	53	22	17.92	344269.100	202095.210

Площадь публичного сервитута S = 429 кв. м.

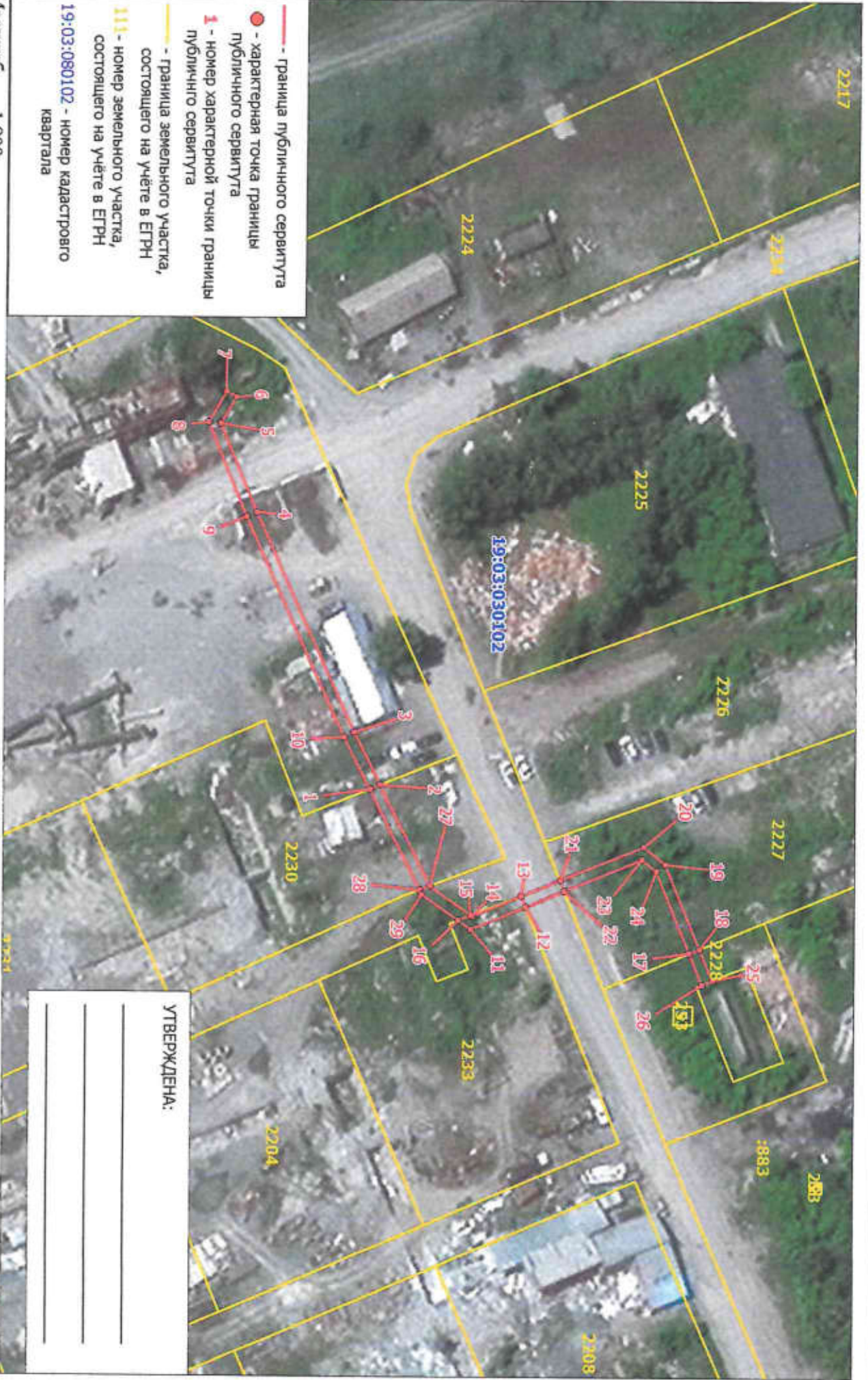
Перечень земельных участков, в отношении которых устанавливается публичный сервитут

Кадастровый номер земельного участка	Адрес земельного участка
19:03:040301:88	Республика Хакасия, г.Саяногорск, мкр Южный, район школы № 4
19:03:040301:176	Республика Хакасия, г.Саяногорск, ул.Школьная, 4
19:03:000000:315	Российская Федерация, Республика Хакасия, г.Саяногорск, от проектного колодца в районе дома 73 Комсомольского мкрн, вдоль ул.Металлургов, по ул.Песочная, до колодца 701Е ул.Геологов
19:03:040208:1101	Республика Хакасия, г. Саяногорск, мкр. Комсомольский, 69
19:03:040208:1100	Республика Хакасия, г. Саяногорск, мкр. Комсомольский, 70
19:03:040208:17	Республика Хакасия, г. Саяногорск, мкр Комсомольский, 67А

Схема расположения Границы публичного сервитута на кадастровом плане территории

п. 62

Объект, для которого устанавливается публичный сервитут: КЛ-6 кв от РП-13 до ТП-РП-13-10-01.
Местоположение: Республика Хакасия, г. Саяногорск



УТВЕРЖДЕНА:

КАТАЛОГ КООРДИНАТ

границ публичного сервитута

Номер точки	Название точки	Дирекцион-ные углы	Расстояние (м)	Координаты	
				X	Y
1	1-2	336 52 34	2.01	345813.960	200500.450
2	2-3	242 7 10	10.52	345815.810	200499.660
3	3-4	244 46 26	42.87	345810.690	200490.360
4	4-5	246 29 55	17.15	345792.620	200451.590
5	5-6	299 32 52	5.41	345785.780	200435.850
6	6-7	209 23 20	2.00	345788.450	200431.140
7	7-8	119 38 42	6.41	345786.710	200430.160
8	8-9	66 27 58	18.18	345783.540	200435.730
9	9-10	64 46 16	42.96	345790.800	200452.400
10	10-11	55 8 1	41.07	345809.110	200491.260
Контур 2					
1	1-2	336 52 34	2.01	345813.960	200500.450
2	2-3	242 7 10	10.52	345815.810	200499.660
27	27-28	158 8 44	2.01	345825.180	200517.410
28	28-29	62 0 10	0.69	345823.310	200518.160
Контур 3					
27	27-28	158 8 44	2.01	345825.180	200517.410
28	28-29	62 0 10	0.69	345823.310	200518.160
29	29-1	242 9 39	20.92	345823.730	200518.950
15	15-16	157 53 25	2.42	345832.560	200522.510
16	16-17	6 42 18	41.62	345830.320	200523.420
Контур 4					
11	11-12	336 26 33	10.48	345832.590	200524.960
12	12-13	246 39 1	1.99	345842.200	200520.770
13	13-14	156 29 47	9.38	345841.410	200518.940
14	14-15	214 12 56	0.30	345832.810	200522.690
15	15-16	157 53 25	2.42	345832.560	200522.510
16	16-17	6 42 18	41.62	345830.320	200523.420
Контур 5					
12	12-13	246 39 1	1.99	345842.200	200520.770
13	13-14	156 29 47	9.38	345841.410	200518.940
21	21-22	66 45 49	2.00	345848.290	200515.940
22	22-23	336 27 30	14.92	345849.080	200517.780
Контур 6					
17	17-18	336 30 5	2.01	345871.660	200528.280
18	18-19	246 30 35	16.26	345873.500	200527.480
19	19-20	217 27 50	5.01	345867.020	200512.570
20	20-21	156 28 43	16.09	345863.040	200509.520
21	21-22	66 45 49	2.00	345848.290	200515.940
22	22-23	336 27 30	14.92	345849.080	200517.780
23	23-24	37 33 29	3.33	345862.760	200511.820
24	24-25	61 16 27	21.83	345865.400	200513.850
Контур 7					
17	17-18	336 30 5	2.01	345871.660	200528.280
18	18-19	246 30 35	16.26	345873.500	200527.480
25	25-26	156 30 5	2.01	345875.890	200532.890
26	26-27	198 31 47	51.54	345874.050	200533.790

Площадь публичного сервитута S = 333 кв. м.

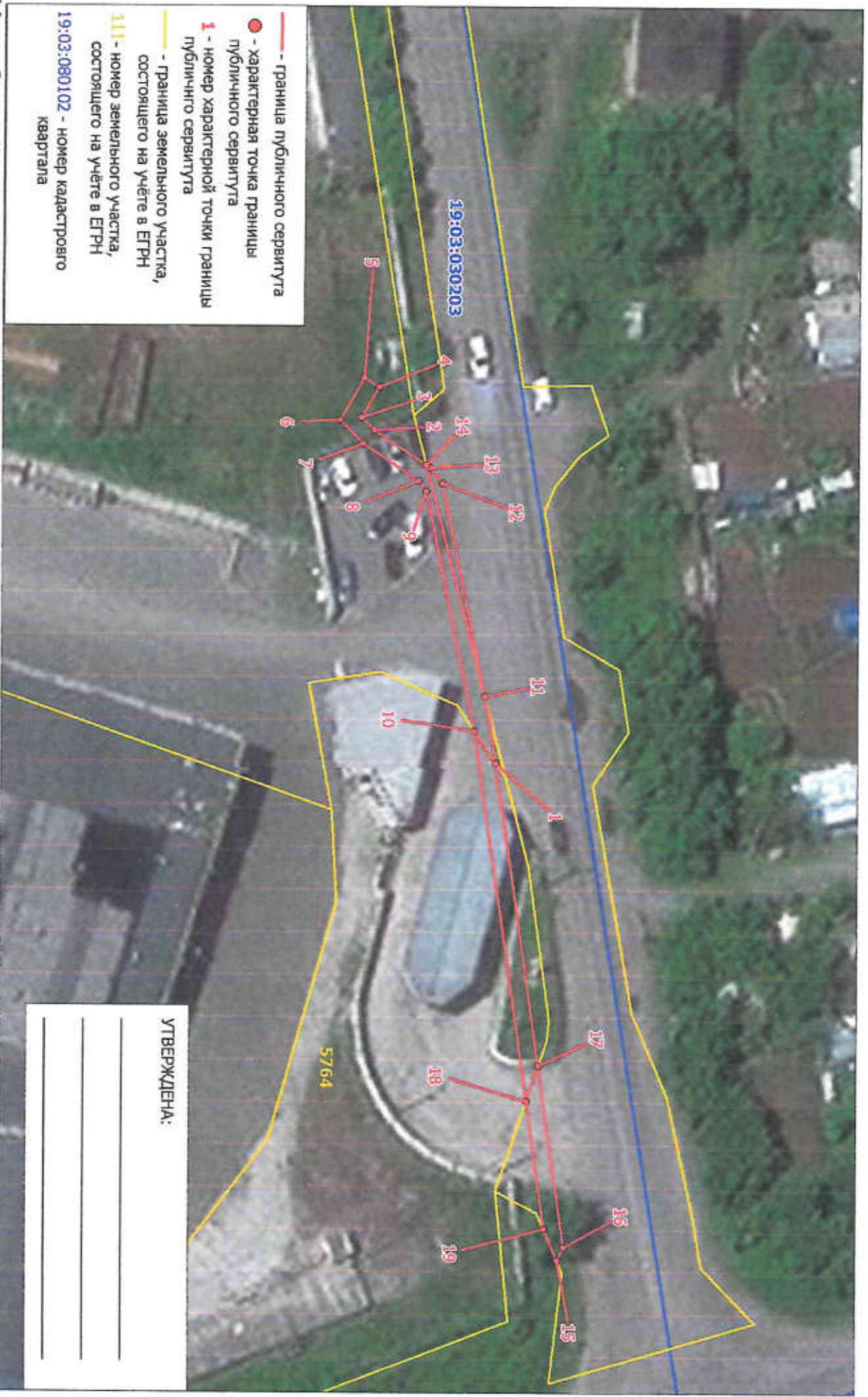
Перечень земельных участков, в отношении которых устанавливается публичный сервитут

Кадастровый номер земельного участка	Адрес земельного участка
19:03:030102:2228	Российская Федерация, Республика Хакасия, г. Саяногорск, ул. Индустриальная, 23Ц/18
19:03:030102:2227	Российская Федерация, Республика Хакасия, г. Саяногорск, ул. Индустриальная, 23Ц/19
19:03:030102:2233	Российская Федерация, Республика Хакасия, г. Саяногорск, ул. Индустриальная, 23Ц/4
19:03:030102:2230	Российская Федерация, Республика Хакасия, г. Саяногорск, ул. Индустриальная, 23Ц/16
19:03:030102:2229	Российская Федерация, Республика Хакасия, г. Саяногорск, ул. Индустриальная, 23Ц/17
19:03:030102:2234	Российская Федерация, Республика Хакасия, г. Саяногорск, ул. Индустриальная, 23Ц/38

Схема расположения Границ публичного сервитута на кадастровом плане территории

н. 21

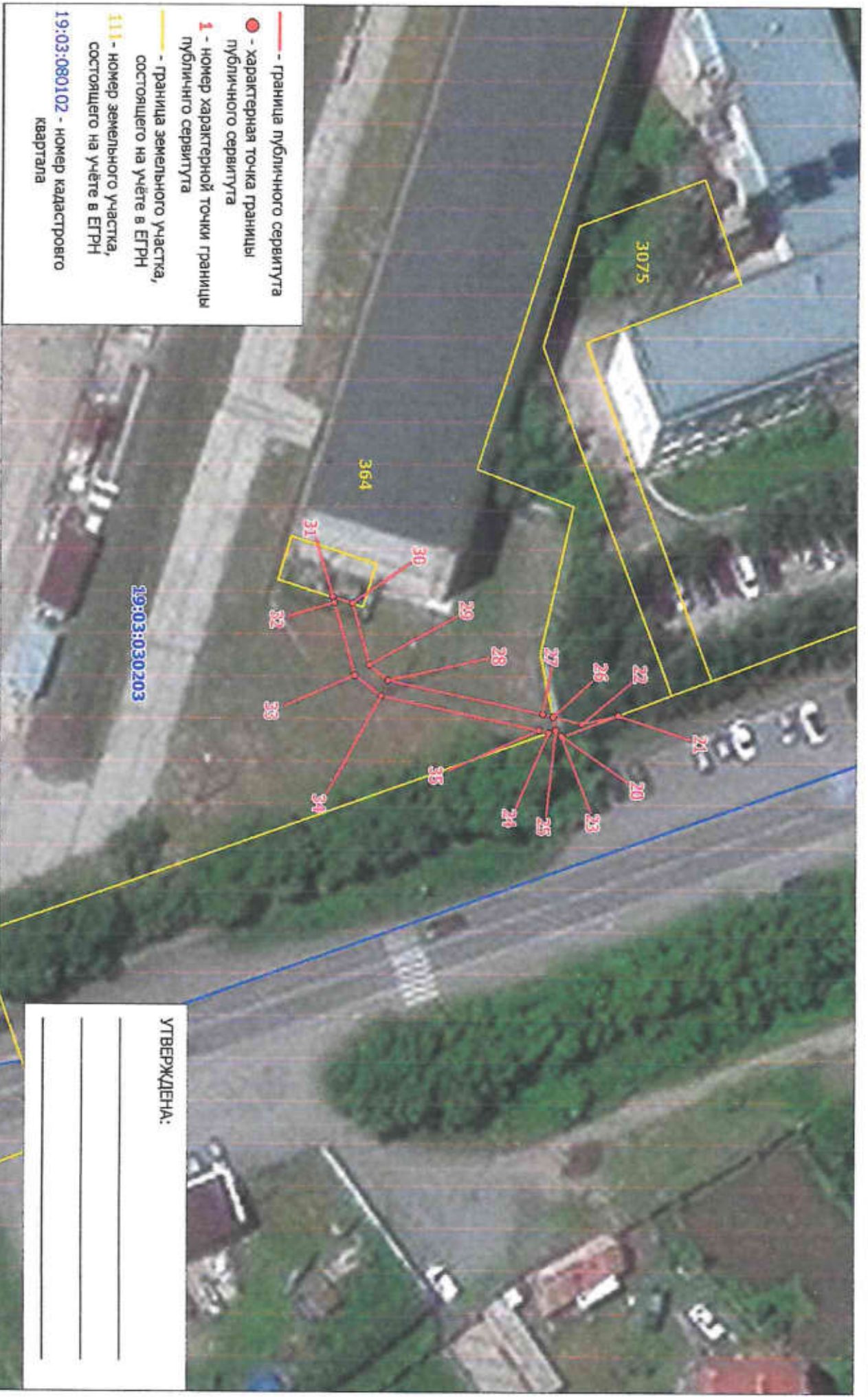
Объект, для которого устанавливается публичный сервитут: КЛ-6 кв от СШ-02-01 до ТП-01-02-08
Местоположение: Республика Хакасия, г. Саяногорск



УТВЕРЖДЕНА:

Схема расположения Границы публичного сервитута на кадастровом плане территории

Объект, для которого устанавливается публичный сервитут: КЛ-6 кв от СШ-02-01до ТТ-01-02-08
Местоположение: Республика Хакасия, г. Саяногорск



- граница публичного сервитута
- - характеристика точки границы публичного сервитута
- 1 - номер характеристической точки границы публичного сервитута
- граница земельного участка, состоящего на учёте в ЕГРН
- 111 - номер земельного участка, состоящего на учёте в ЕГРН
- 19:03:080102 - номер кадастрового квартала

19:03:030203

УТВЕРЖДЕНА:

Масштаб 1:600

КАТАЛОГ КООРДИНАТ

границ публичного сервитута

Номер точки	Название точки	Дирекцион-ные углы	Расстояние (м)	Координаты	
				X	Y
1	1-2	248 31 33	41.93	343462.170	202714.140
11	11-12	257 16 4	25.68	343460.660	202706.260
14	14-15	79 13 11	95.22	343453.050	202679.120
2	2-3	224 26 50	2.20	343446.820	202675.120
3	3-4	299 12 54	4.16	343445.250	202673.580
4	4-5	209 51 38	2.01	343447.280	202669.950
5	5-6	119 0 19	5.67	343445.520	202669.980
6	6-7	44 35 16	3.93	343442.770	202673.940
7	7-8	32 39 22	7.84	343445.570	202676.700
8	8-9	50 17 24	1.53	343452.170	202680.930
9	9-10	77 15 25	29.01	343453.150	202682.110
10	10-11	284 58 27	4.30	343459.550	202710.410
			Контур 2		
11	11-12	257 16 4	25.68	343460.660	202706.260
12	12-13	230 11 39	2.34	343455.000	202691.210
13	13-14	212 47 58	0.54	343453.500	202679.410
14	14-15	79 13 11	95.22	343453.050	202679.120
			Контур 3		
1	1-2	248 31 33	41.93	343462.170	202714.140
10	10-11	204 58 27	4.30	343459.550	202710.410
15	15-16	294 6 8	1.67	343470.860	202772.660
16	16-17	260 40 4	21.71	343471.540	202771.140
17	17-18	107 19 51	4.43	343468.020	202749.720
18	18-19	80 41 11	15.20	343466.700	202753.950
19	19-20	155 49 51	269.03	343469.160	202769.950
			Контур 4		
20	20-21	338 0 5	7.02	343223.710	202879.100
21	21-22	165 50 16	4.41	343230.220	202876.470
22	22-23	147 55 49	2.84	343225.940	202877.550
23	23-24	193 4 32	1.59	343223.530	202879.060
25	25-26	257 19 10	1.64	343222.850	202878.370
26	26-24	192 37 33	1.28	343222.490	202876.770
			Контур 5		
24	24-25	339 13 39	0.93	343221.980	202878.700
25	25-26	257 19 10	1.64	343222.850	202878.370
26	26-24	192 37 33	1.28	343222.490	202876.770
27	24-28	191 8 6	18.64	343221.240	202876.490
28	28-29	217 39 56	2.88	343202.950	202872.890
29	29-30	252 59 49	7.59	343200.670	202871.130
30	30-31	196 28 13	2.40	343198.450	202863.870
31	31-32	73 13 2	0.66	343196.150	202863.190
32	32-33	73 1 46	8.91	343196.340	202863.620
33	33-34	37 9 25	3.99	343198.940	202872.340
34	34-35	11 9 24	19.07	343202.120	202874.750
35	35-1	325 45 13	291.96	343220.830	202878.440

Площадь публично сервитута S = 288 кв. м.


Перечень земельных участков, в отношении которых устанавливается публичный сервитут

Кадастровый номер земельного участка	Адрес земельного участка
19:03:030203:364	Республика Хакасия, г. Саяногорск, ул. Транспортная, 1Б
19:03:030203:5764	Республика Хакасия, г. Саяногорск, ул. Транспортная, 1П
19:03:000000:686	Российская Федерация, Республика Хакасия, г. Саяногорск, от 80,790 км автодороги Абакан-Саяногорск-Черемушки, до 88,574 км автодороги Абакан-Саяногорск-Черемушки

Схема расположения Границ Публичного Сервитута на кадастровом плане территории

л. 73

Объект, для которого устанавливается публичный сервитут: КЛ-6 кв от СШ-2 до СШ-3
Местоположение: Республика Хакасия, г. Саяногорск



- граница публичного сервитута
- - характеристическая точка границы публичного сервитута
- 1 - номер характеристической точки границы публичного сервитута
- граница земельного участка, состоящего на учете в ЕГРН
- 111 - номер земельного участка, состоящего на учете в ЕГРН
- 19:03:080102 - номер кадастрового квартала

Масштаб 1:700

Лист 1

УТВЕРЖДЕНА:

**КАТАЛОГ КООРДИНАТ
границ публичного сервитута**

Номер точки	Название точки	Дирекцион-ные углы	Расстояние (м)	Координаты	
				X	Y
Контур 1					
1	1-2	334 56 29	8.33	346263.070	200665.960
2	2-3	244 8 1	11.00	346270.620	200662.430
3	3-4	332 4 46	38.57	346265.620	200652.530
4	4-5	222 52 44	0.19	346299.900	200634.470
5	5-6	159 20 37	6.69	346299.760	200634.340
6	6-7	156 35 33	12.26	346293.500	200636.700
7	7-8	152 5 35	21.58	346282.250	200641.570
8	8-9	64 6 59	10.90	346263.160	200651.670
9	9-10	154 56 21	6.30	346267.940	200661.460
10	10-11	67 51 58	52.50	346262.230	200664.150
Контур 2					
1	1-2	334 56 29	8.33	346263.070	200665.960
10	10-11	67 51 58	52.50	346262.230	200664.150
11	11-12	334 50 40	2.00	346282.010	200712.780
12	12-14	244 50 40	2.00	346283.820	200711.930
13	14-15	244 53 24	48.43	346282.970	200710.120
14	15-18	199 50 40	2.83	346262.420	200666.270
15	18-1	11 6 36	3.37	346259.760	200665.310

Площадь публичного сервитута S = 206 кв. м.

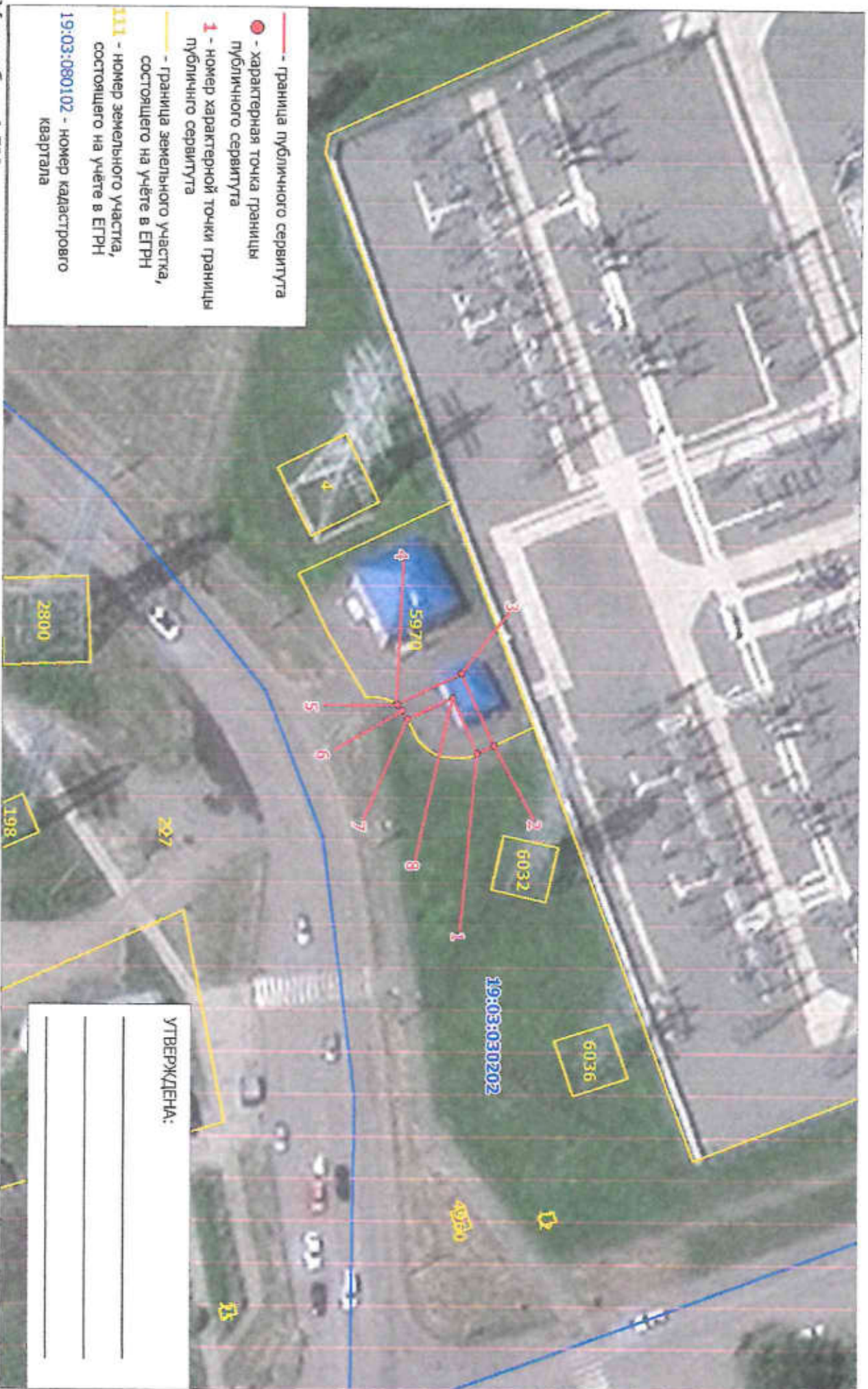
Периметр публичного сервитута P = 226.95 м.

Перечень земельных участков, в отношении которых устанавливается публичный сервитут

Кадастровый номер земельного участка	Адрес земельного участка
19:03:030102:880	Республика Хакасия, г. Саяногорск, ул. Индустриальная, 23Ч
19:03:030102:168	Республика Хакасия, г. Саяногорск, ул. Индустриальная, 23В

Схема расположения границ публичного сервитута на кадастровом плане территории

Объект, для которого устанавливается публичный сервитут: КЛ-6кВ ф.01-09г. Саяногорск
Местоположение: республика Хакасия, г. Саяногорск



КАТАЛОГ КООРДИНАТ

границ публичного сервитута

Номер точки	Название точки	Дирекцион-ные углы	Расстояние (м)	Координаты	
				X	Y
Контур 1					
1	1-2	333 13 50	2.51	344669.480	201820.300
2	2-3	244 33 33	10.94	344671.720	201819.170
3	3-4	153 33 48	9.97	344667.020	201809.290
4	4-5	31 25 46	0.21	344659.090	201813.730
5	5-6	45 23 23	1.04	344659.270	201813.840
6	6-7	62 6 9	1.35	344659.000	201814.580
7	7-8	333 32 43	6.96	344659.630	201815.770
8	8-9	158 41 25	569.50	344665.860	201812.670
Контур 2					
9	9-10	326 22 23	2.51	344135.300	202019.630
10	10-11	238 0 55	23.39	344137.390	202018.240
11	11-12	311 58 16	2.69	344125.000	201990.400
12	12-13	236 11 19	1.31	344126.790	201996.410
13	13-14	312 36 38	19.67	344126.060	201995.320
14	14-15	293 7 40	7.46	344139.360	201980.840
15	15-16	220 40 20	2.62	344142.310	201973.980
16	16-17	113 7 1	11.08	344140.320	201972.270
17	17-18	131 58 44	21.07	344135.970	201982.460
18	18-1	342 0 36	575.75	344121.800	201998.120

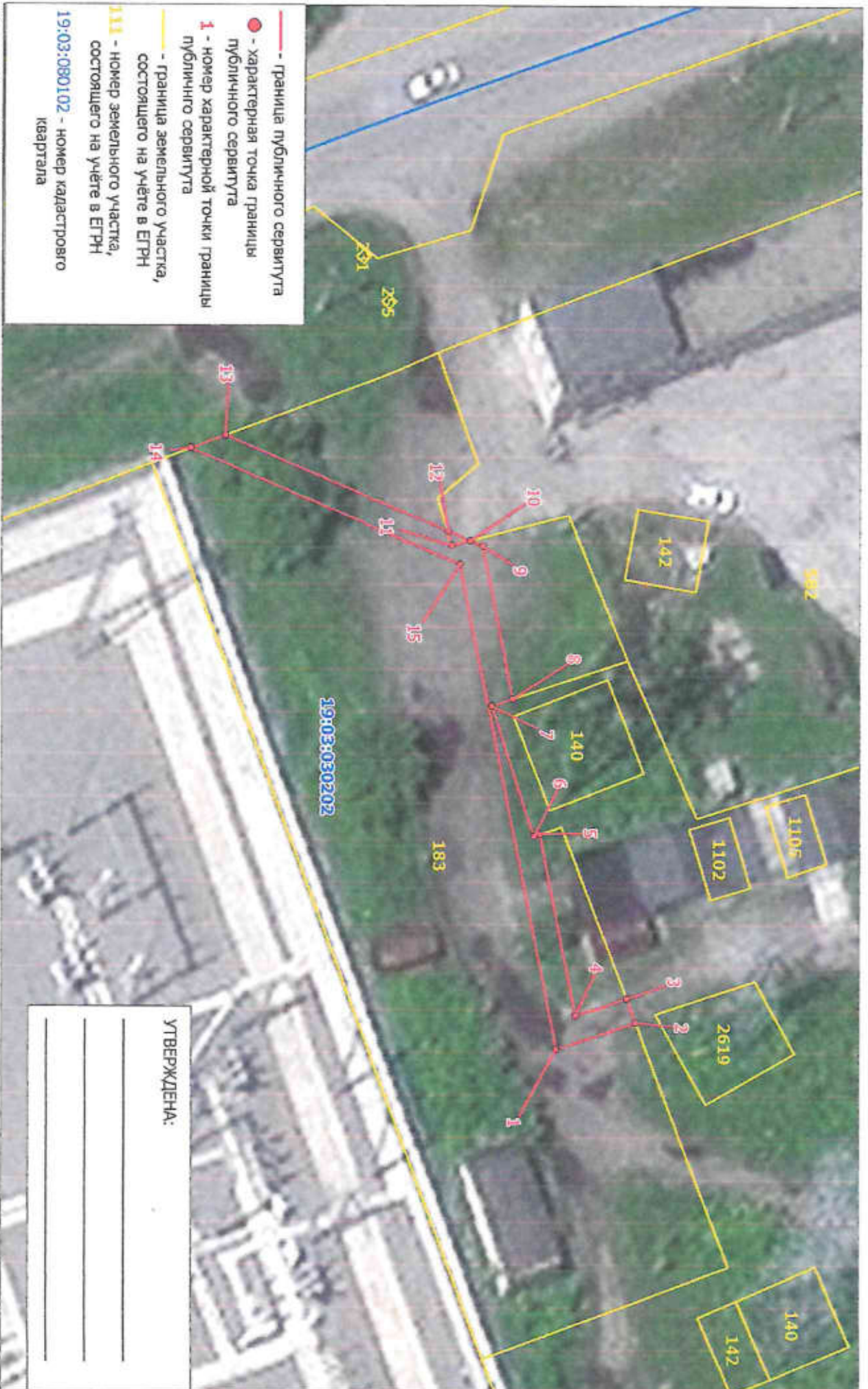
Площадь публичного сервитута S = 163 кв. м.

Перечень земельных участков, в отношении которых устанавливается публичный сервитут

Площадь части ЗУ в отношении которой устанавливается сервитут	Катастровый номер земельного участка	Адрес земельного участка
45.22 кв. м	19:03:030202:5970	Республика Хакасия, г. Саяногорск, ул. Металлургов, 13А
162.98 кв. м	19:03:040301:176	Республика Хакасия, г. Саяногорск, ул. Школьная, 4

Схема расположения границ публичного сервитута на кадастровом плане территории

Объект, для которого устанавливается публичный сервитут: КЛ-6 кв ПП-1 ф.01-13-СКТП 1-13-1
Местоположение: республика Хакасия, г. Саяногорск



Масштаб 1:500

КАТАЛОГ КООРДИНАТ
границ публичного сервитута

Номер точки	Название точки	Дирекцион-ные углы	Расстояние (м)	Координаты	
				X	Y
Контур 1					
1	1-2	340 25 31	8.27	344862.680	201714.720
2	2-3	247 51 26	2.49	344870.670	201711.950
3	3-4	160 26 25	5.32	344869.730	201709.640
4	4-5	257 35 15	18.14	344864.720	201711.420
5	5-6	158 57 44	0.56	344860.820	201693.700
6	6-7	250 29 21	13.47	344860.300	201693.900
7	7-8	340 40 25	2.24	344855.800	201681.200
8	8-9	257 34 35	15.34	344857.910	201680.460
9	9-10	202 12 42	1.30	344854.610	201665.480
10	10-11	164 15 49	1.88	344853.410	201664.990
11	11-12	252 10 5	1.50	344851.600	201665.500
12	12-13	202 6 16	23.86	344851.140	201664.070
13	13-14	158 33 8	3.61	344829.030	201655.090
14	14-15	22 7 44	28.91	344825.670	201656.410
15	15-1	77 35 43	48.55	344852.450	201667.300
Контур 2					
10	10-11	164 15 49	1.88	344853.410	201664.990
11	11-12	252 10 5	1.50	344851.600	201665.500
12	12-13	202 6 16	23.86	344851.140	201664.070

Площадь публичного сервитута S = 188 кв. м.


Периметр публичного сервитута P = 175,44 м.

Перечень земельных участков, в отношении которых устанавливается публичный сервитут

Площадь части ЗУ в отношении которой устанавливается сервитут	Кадастровый номер земельного участка	Адрес земельного участка
186,89 кв. м.	19:03:030202:183	Республика Хакасия, г. Саяногорск, ул. Индустриальная, 2а
1,41 кв. м.	19:03:030202:582	Республика Хакасия, г. Саяногорск, ул. Индустриальная, 4в

Схема расположения границ публичного сервитута на кадастровом плане территории

Объект, для которого устанавливается публичный сервитут: ЗКЛ-10 кв от РП-2 до ТП-2-2
Местоположение: Республика Хакасия, г. Саяногорск



КАТАЛОГ КООРДИНАТ

границ публичного сервитута

Номер точки	Название точки	Дирекцион-ные углы	Расстояние (м)	Координаты	
				X	Y
1	1-2	300 22 44	1.01	350569.170	204646.990
2	2-3	300 30 54	1.75	350569.600	204646.120
3	3-4	247 28 4	9.03	350570.570	204644.610
4	4-5	300 18 23	36.32	350567.110	204636.270
5	5-6	303 44 8	10.43	350585.440	204604.910
6	6-7	32 40 20	1.09	350591.230	204596.240
7	7-8	302 44 6	2.00	350592.150	204596.830
8	8-9	212 36 1	3.06	350593.230	204595.150
9	9-10	123 43 42	12.44	350590.650	204593.500
10	10-11	120 17 54	37.36	350583.740	204603.850
11	11-12	67 28 4	9.03	350564.890	204636.110
12	12-13	120 34 45	0.77	350569.350	204644.450
13	13-14	120 40 8	1.00	350567.960	204645.110
14	14-1	30 40 8	2.00	350567.450	204645.970

Площадь публичного сервитута S = 123 кв. м.

Периметр публичного сервитута P = 127.29 м.

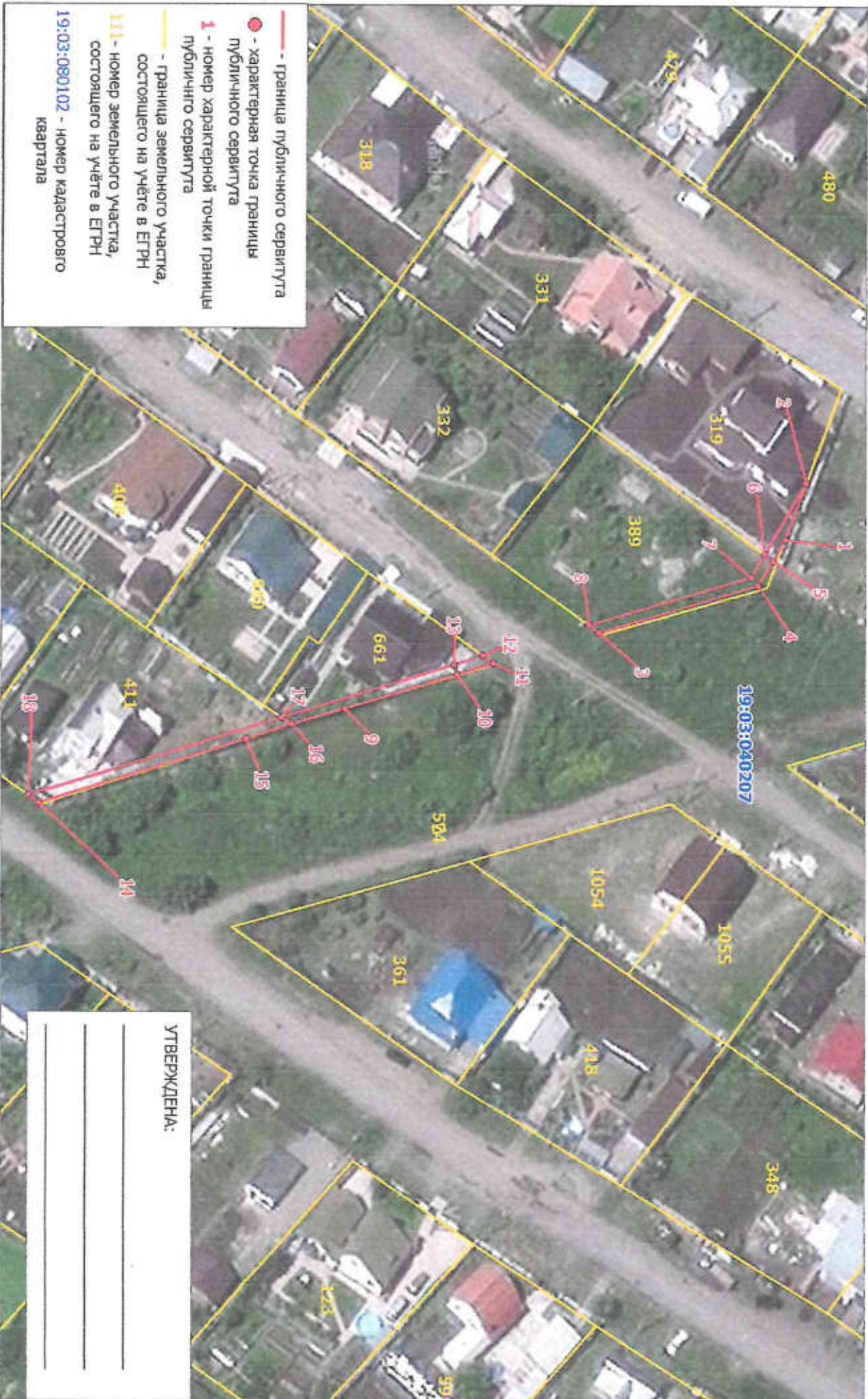
Перечень земельных участков, в отношении которых устанавливается публичный сервитут

Кластерный номер земельного участка	Адрес земельного участка
19:03:040103:2	Республика Хакасия, г. Саяногорск, район бала "Абакан-Лала"

Схема расположения границ публичного сервитута на кадастровом плане территории

Объект, для которого устанавливается публичный сервитут: ЗКЛ-10 кв РП-1 ПП-4

Местоположение: Республика Хакасия, г. Саяногорск



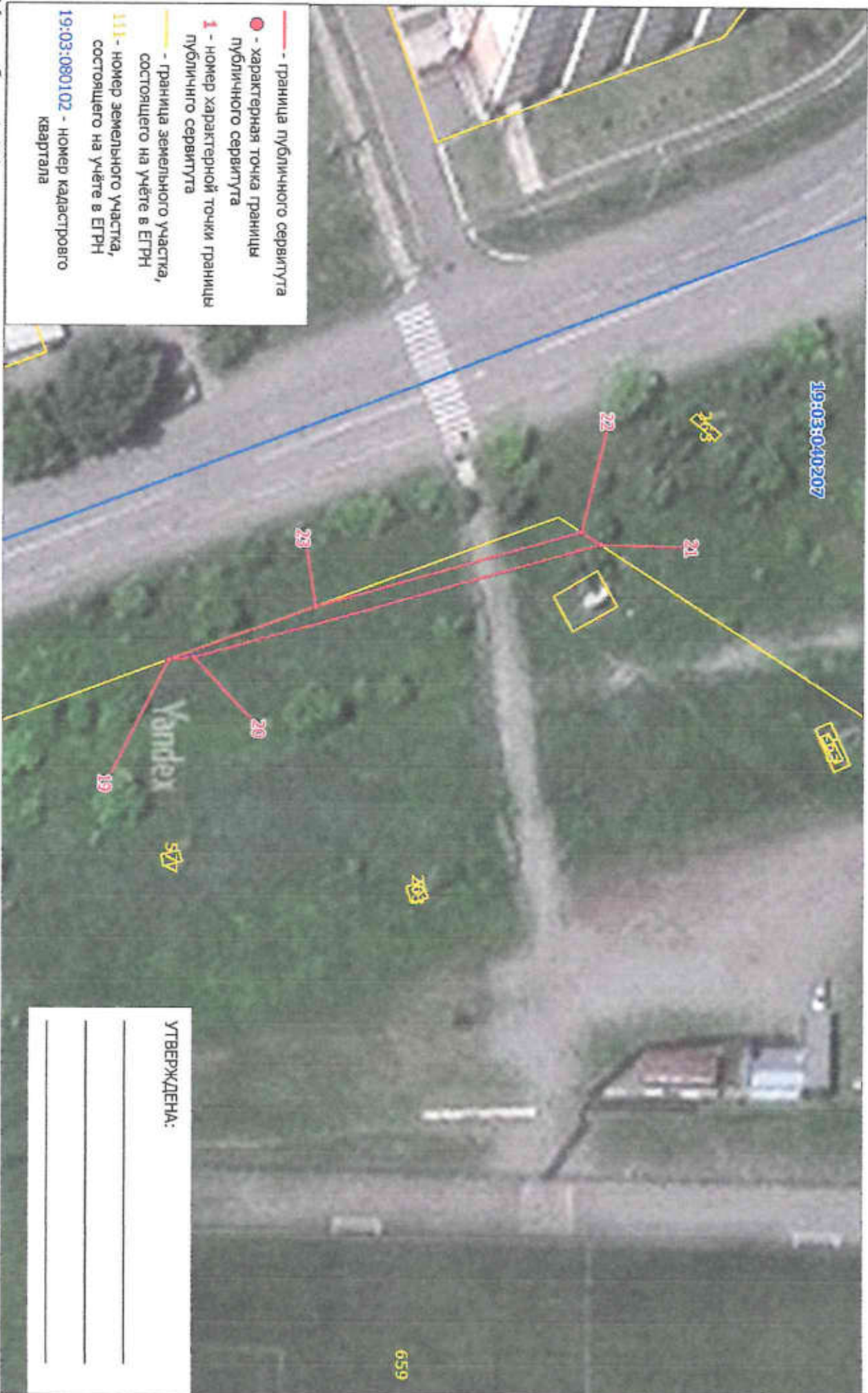
Масштаб 1:1 000

Лист 1 из 2

Схема расположения границ публичного сервитута на кадастровом плане территории

Объект, для которого устанавливается публичный сервитут: ЗКЛ-10 кв РП-1 ГПП-4

Местоположение: Республика Хакасия, г. Саяногорск



**КАТАЛОГ КООРДИНАТ
границ публичного сервитута**

Номер точки	Название точки	Дирекцион-ные углы	Расстояние (м)	Координаты	
				X	Y
Контур 1					
1	1-2	269 12 53	11.85	346972.830	202725.650
2	2-3	142 49 36	49.95	346976.730	202714.460
6	6-7	118 57 18	5.04	346969.850	202728.740
5	5-6	215 2 19	2.00	346970.490	202729.890
Контур 2					
3	3-4	342 19 14	32.37	346936.930	202744.640
4	4-5	298 56 8	5.62	346967.770	202734.810
5	5-6	215 2 19	2.00	346970.490	202729.890
6	6-7	118 57 18	5.04	346968.850	202728.740
7	7-8	162 18 50	33.15	346966.410	202733.150
8	8-9	159 45 15	50.34	346934.830	202743.220
Контур 3					
9	9-10	341 40 34	22.84	346957.600	202760.640
10	10-11	342 20 23	7.48	346909.280	202753.460
11	11-12	214 41 42	2.53	346916.410	202751.190
12	12-13	162 17 44	5.95	346914.330	202749.750
13	13-14	160 19 44	85.47	346908.660	202751.560
17	17-18	161 40 12	51.73	346975.230	202762.630
16	16-17	212 12 10	2.46	346977.310	202763.940
Контур 4					
14	14-15	341 40 4	42.25	346926.180	202780.330
15	15-16	341 1 59	9.54	346969.290	202767.040
16	16-17	212 12 10	2.46	346977.310	202763.940
17	17-18	161 40 12	51.73	346975.230	202762.630
18	18-19	162 6 22	259.46	346926.120	202778.900
Контур 5					
19	19-20	353 12 39	2.96	346579.210	202858.620
20	20-21	343 8 57	49.64	346582.150	202858.270
21	21-22	211 39 49	2.67	346629.660	202843.880
22	22-23	163 8 48	32.42	346627.390	202842.480
23	23-1	341 27 49	397.07	346596.360	202851.880

Площадь публичного сервитута S = 371 кв. м.

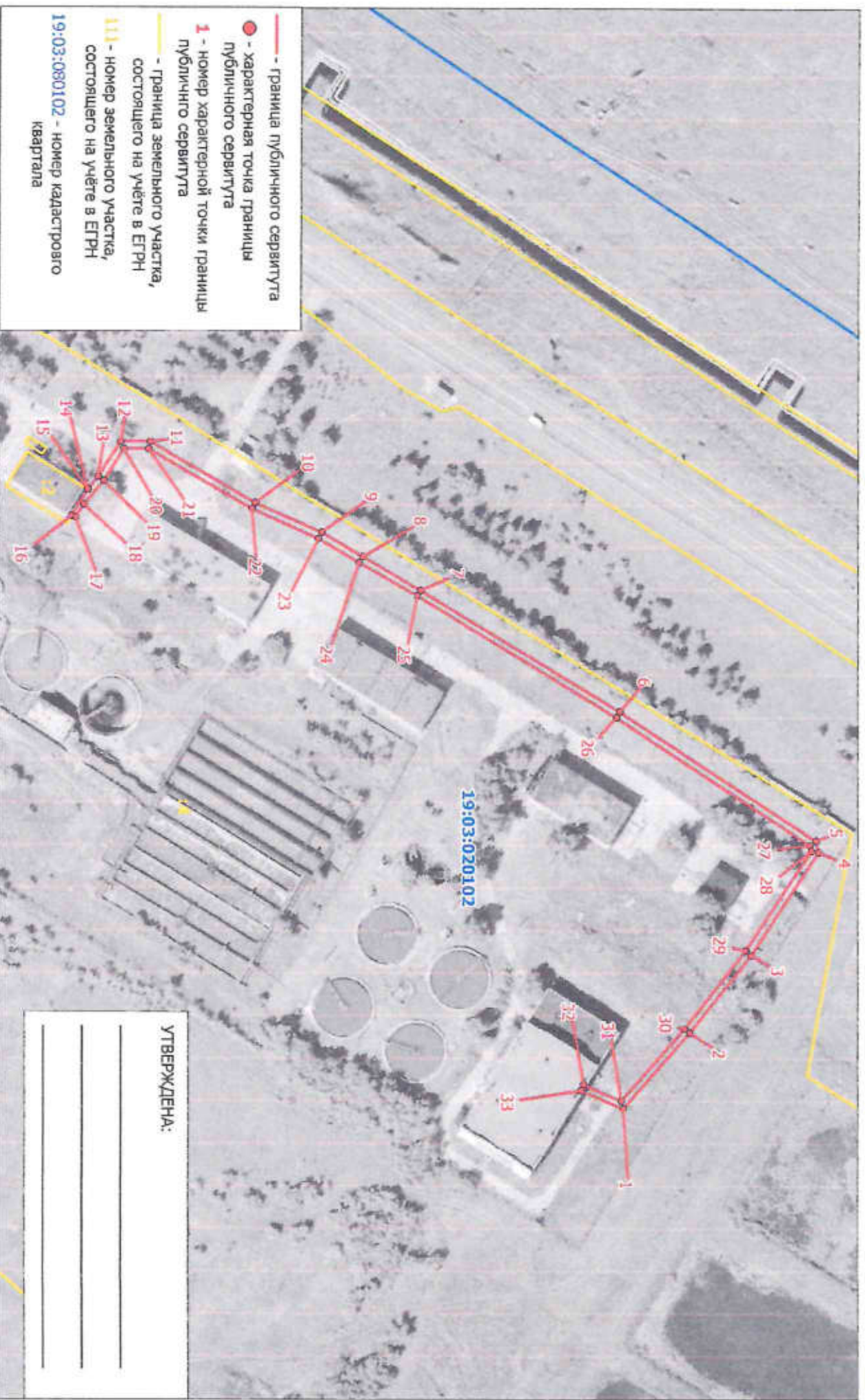
Перечень земельных участков, в отношении которых устанавливается публичный сервитут

Площадь части ЗУ в отношении которой устанавливается сервитут	Кадастровый номер земельного участка	Адрес земельного участка
21.06 кв. м	19:03:040207:319	Республика Хакасия, г. Саяногорск, ул. Озерная, 8
75.9 кв. м	19:03:040207:389	Респ. Хакасия, г. Саяногорск, ул. имени И.С.Крылова, 7
81.64 кв. м	19:03:040207:661	Республика Хакасия, г. Саяногорск, ул. имени И.С.Крылова, 6А
103.33 кв. м	19:03:040207:411	Респ. Хакасия, г. Саяногорск, ул. Аэродромная, 5
88.85 кв. м	19:03:040207:659	Республика Хакасия, г. Саяногорск, ул. Ивана Ярыгина, 38

Схема расположения границ публичного сервитута на кадастровом плане территории

Объект, для которого устанавливается публичный сервитут: КЛ-10кВ от РП-17 до ТП-17-01

Местоположение: Республика Хакасия, г. Саяногорск



КАТАЛОГ КООРДИНАТ

границы публичного сервитута

Номер точки	Название точки	Дирекцион-ные углы	Расстояние (м)	Координаты	
				X	Y
1	1-2	308 24 33	29.63	353364.320	206641.570
2	2-3	305 21 52	29.23	353382.730	206618.350
3	3-4	300 38 33	36.10	353399.650	206594.510
4	4-5	254 11 9	3.60	353418.050	206563.450
5	5-6	210 24 33	69.11	353417.070	206559.990
6	6-7	208 31 52	68.69	353357.470	206525.010
7	7-8	207 16 4	19.69	353297.120	206492.200
8	8-9	207 26 23	14.06	353279.620	206483.180
9	9-10	201 41 14	21.46	353267.140	206476.700
10	10-11	207 6 16	35.62	353247.200	206468.770
11	11-12	177 32 8	8.84	353215.490	206452.540
12	12-13	119 58 25	12.11	353206.660	206452.920
13	13-14	126 19 46	4.88	353200.610	206463.410
14	14-15	30 57 49	0.06	353197.720	206467.340
15	15-16	118 44 17	9.32	353197.770	206467.370
16	16-17	14 8 58	1.23	353193.290	206475.540
17	17-18	301 7 56	4.66	353194.400	206475.840
18	18-19	306 20 30	9.11	353196.890	206471.850
19	19-20	299 57 21	11.11	353202.290	206464.510
20	20-21	357 27 31	7.22	353207.840	206454.880
21	21-22	27 5 47	35.19	353215.050	206454.560
22	22-23	21 42 25	21.44	353246.390	206470.590
23	23-24	27 26 43	13.97	353266.300	206478.520
24	24-25	27 14 33	19.66	353278.700	206484.960
25	25-26	28 31 57	68.65	353296.180	206493.960
26	26-27	30 24 39	68.27	353356.490	206526.750
27	27-28	74 22 50	1.93	353415.370	206561.310
28	28-29	120 39 2	35.15	353415.890	206563.170
29	29-30	125 21 0	29.11	353397.970	206593.410
30	30-31	128 24 7	28.12	353381.130	206617.150
31	31-32	200 28 3	12.13	353363.660	206639.190
32	32-33	110 25 20	2.01	353352.300	206634.950
33	33-1	20 26 14	13.57	353351.600	206636.830

Площадь публичного сервитута S = 736 кв. м.

Перечень земельных участков, в отношении которых устанавливается публичный сервитут

Кadaстровый номер земельного участка	Адрес земельного участка
19:03:020102:4	Республика Хакасия, г. Саяногорск, район пересечения автодорог Абакан - Саяногорск и Бей - Новосинийска

Схема расположения границ публичного сервитута на кадастровом плане территории

Объект, для которого устанавливается публичный сервитут: 2КЛ-10 кв РП-18 до РП-17
Местоположение: Республика Хакасия, г. Саяногорск

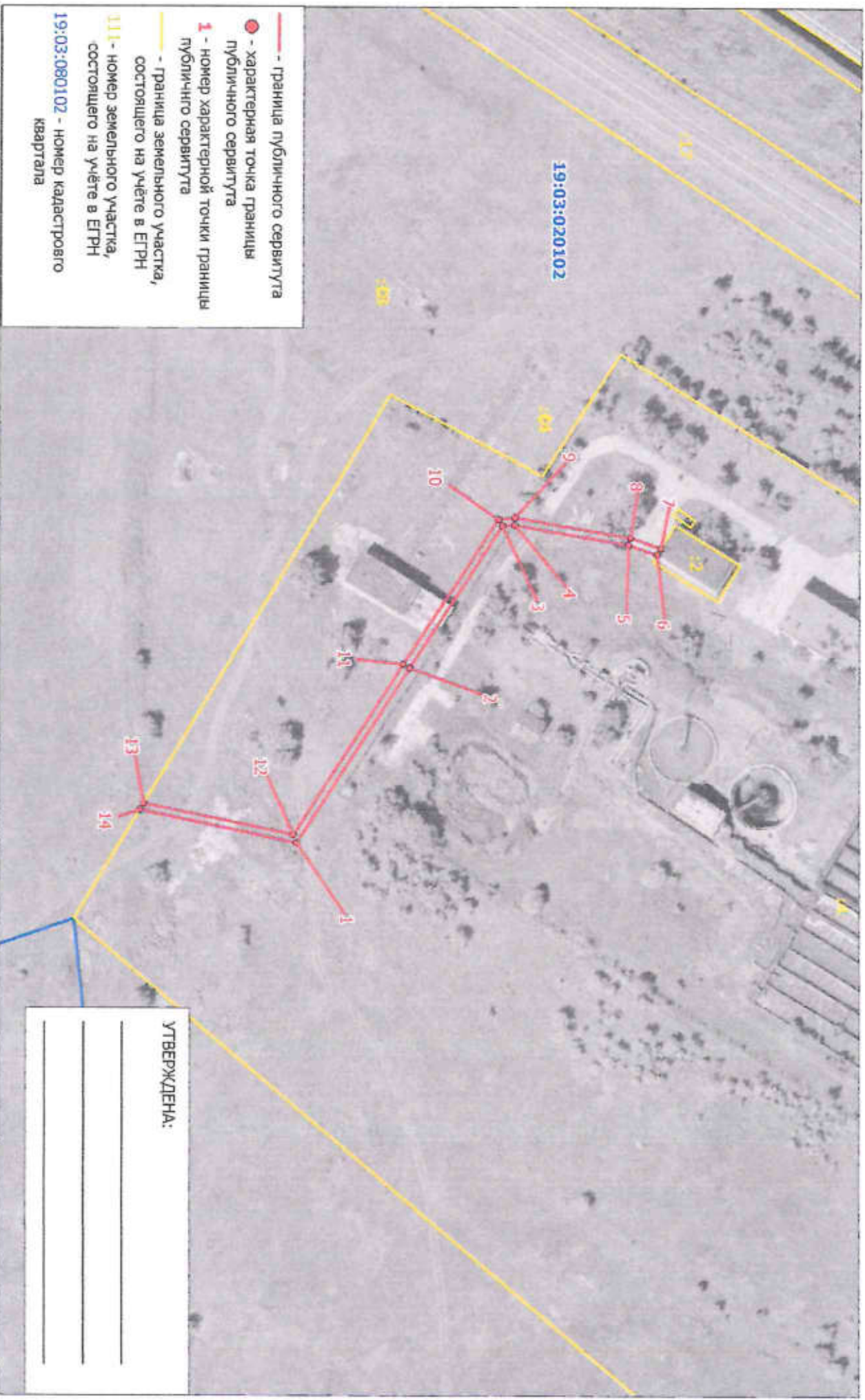
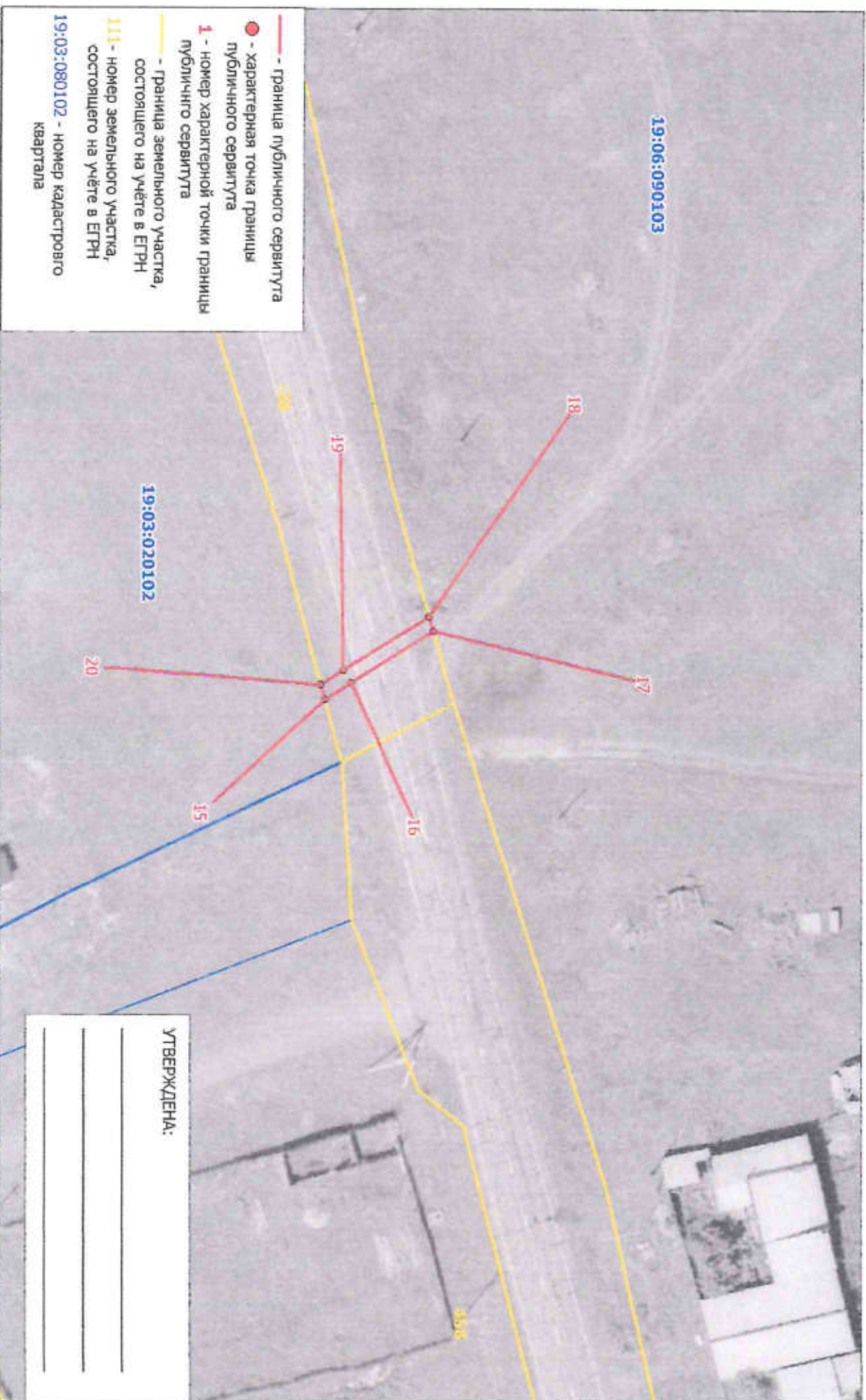


Схема расположения границ публичного сервитута на кадастровом плане территории

Объект, для которого устанавливается публичный сервитут: ЗКЛ-10 кв РП-18 до РП-17
Местоположение: Республика Хакасия, г. Саяногорск



- граница публичного сервитута
- - характеристика точки границы публичного сервитута
- 1 - номер характеристической точки границы публичного сервитута
- граница земельного участка, состоящего на учёте в ЕГРН
- 111 - номер земельного участка, состоящего на учёте в ЕГРН
- 19:03:080102 - номер кадастрового квартала

Масштаб 1:700

УТВЕРЖДЕНА:

КАТАЛОГ КООРДИНАТ

границ публичного сервитута

Номер точки	Название точки	Дирекцион-ные углы	Расстояние (м)	Координаты	
				X	Y
Контур 1					
1	1-2	299 56 4	57.29	353079.950	206550.000
2	2-3	300 22 7	46.58	353108.540	206500.350
3	3-4	351 58 6	3.29	353132.090	206460.160
4	4-5	6 59 43	31.78	353135.350	206459.700
5	5-6	16 2 23	8.32	353166.690	206463.570
6	6-7	298 19 11	2.04	353174.890	206465.870
7	7-8	196 0 57	8.92	353175.860	206464.070
8	8-9	187 0 36	32.20	353167.290	206461.610
9	9-10	171 52 11	4.53	353135.330	206457.690
10	10-11	120 21 22	47.55	353130.850	206458.320
11	11-12	119 56 39	55.91	353106.820	206459.350
12	12-13	189 5 28	41.90	353078.910	206547.800
13	13-14	118 8 9	2.12	353037.540	206541.180
14	14-15	138 58 58	718.81	353036.540	206543.050
Контур 2					
15	15-16	324 7 12	4.28	352494.190	207014.790
16	16-17	325 29 37	13.24	352497.660	207012.280
17	17-18	251 13 0	2.08	352508.570	207004.780
18	18-19	145 31 1	13.83	352507.900	207002.810
19	19-20	144 8 2	3.65	352496.500	207010.640
20	20-1	321 43 13	747.02	352493.540	207012.780

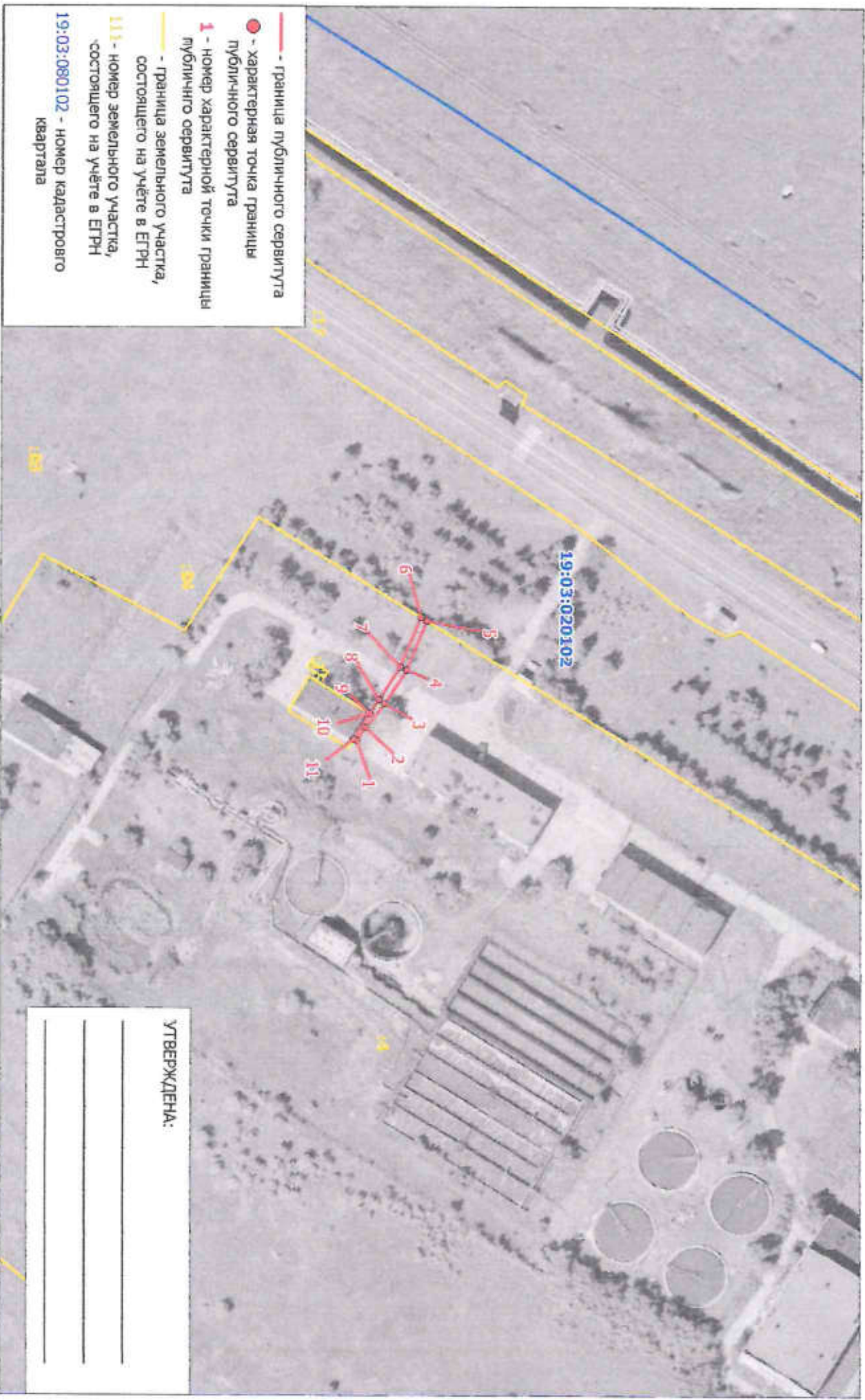
Площадь публичного сервитута $S = 417$ кв. м.

Перечень земельных участков, в отношении которых устанавливается публичный сервитут

Площадь части ЗУ в отношении которой устанавливается сервитут	Катастровый номер земельного участка	Адрес земельного участка
381,85 кв. м	19:03:020102:4	Республика Хакасия, г. Саяногорск, район пересечения автодорог Абакан - Саяногорск и Бея - Новоенисейка
35,12 кв. м	19:03:020102:28	Республика Хакасия, г. Саяногорск, земельный участок км 37+929 - км 39+275

Схема расположения границ публичного сервитута на кадастровом плане территории

Объект, для которого устанавливается публичный сервитут: ЗКЛ-10 кв РП-12 РП-17
Местоположение: Республика Хакасия, г. Саяногорск



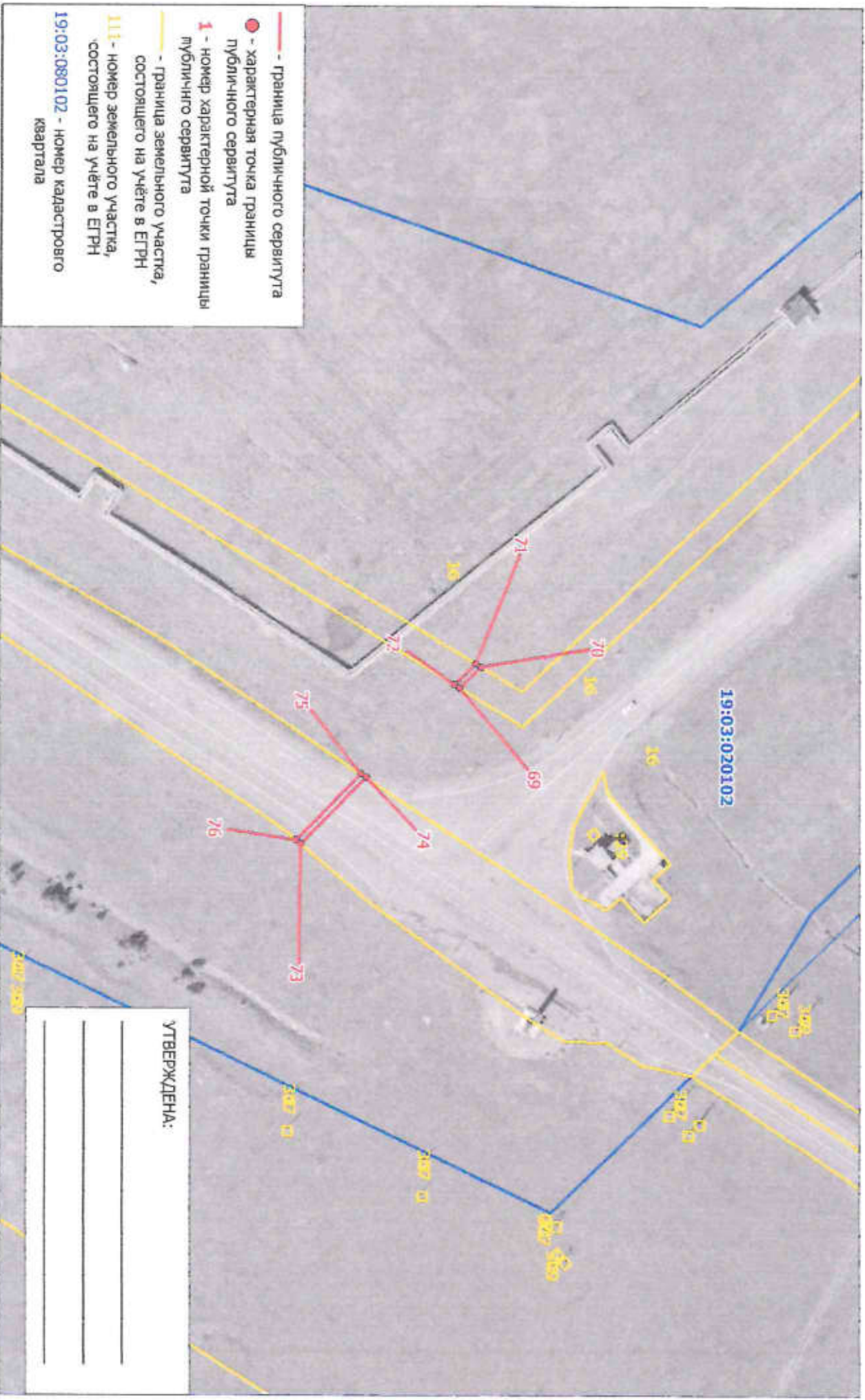
- граница публичного сервитута
- - характерная точка границы публичного сервитута
- 1 - номер характерной точки границы публично сервитута
- граница земельного участка, состоящего на учёте в ЕГРН
- 111 - номер земельного участка, состоящего на учёте в ЕГРН
- 19:03:080102 - номер кадастрового квартала

Масштаб 1:1 500

УТВЕРЖДЕНА:

Схема расположения границ публичного сервитута на кадастровом плане территории

Объект, для которого устанавливается публичный сервитут: ЗКЛ-10 кв РП-12 РП-17
Местоположение: Республика Хакасия, г. Саяногорск

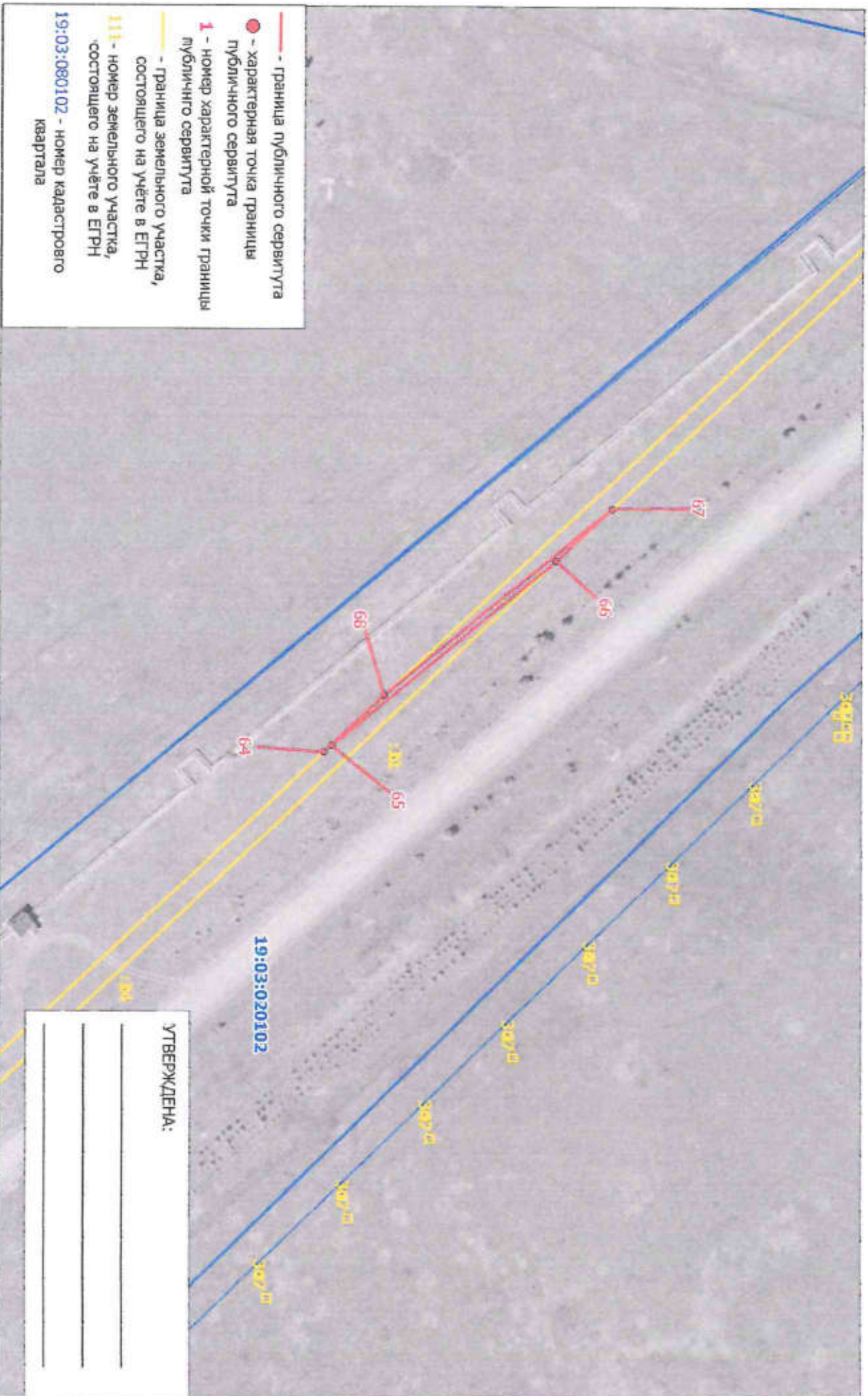


Масштаб 1:1 700

Лист 2 из 7

Схема расположения границ публичного сервитута на кадастровом плане территории

Объект, для которого устанавливается публичный сервитут: ЗКЛ-10 кв РП-12 РП-17
Местоположение: Республика Хакасия, г. Саяногорск



Масштаб 1:2 000

Лист 3 из 7

Схема расположения границ публичного сервитута на кадастровом плане территории

Объект, для которого устанавливается публичный сервитут: 2Кл-10 кв РТ-12 РТ-17
Местоположение: Республика Хакасия, г. Саяногорск

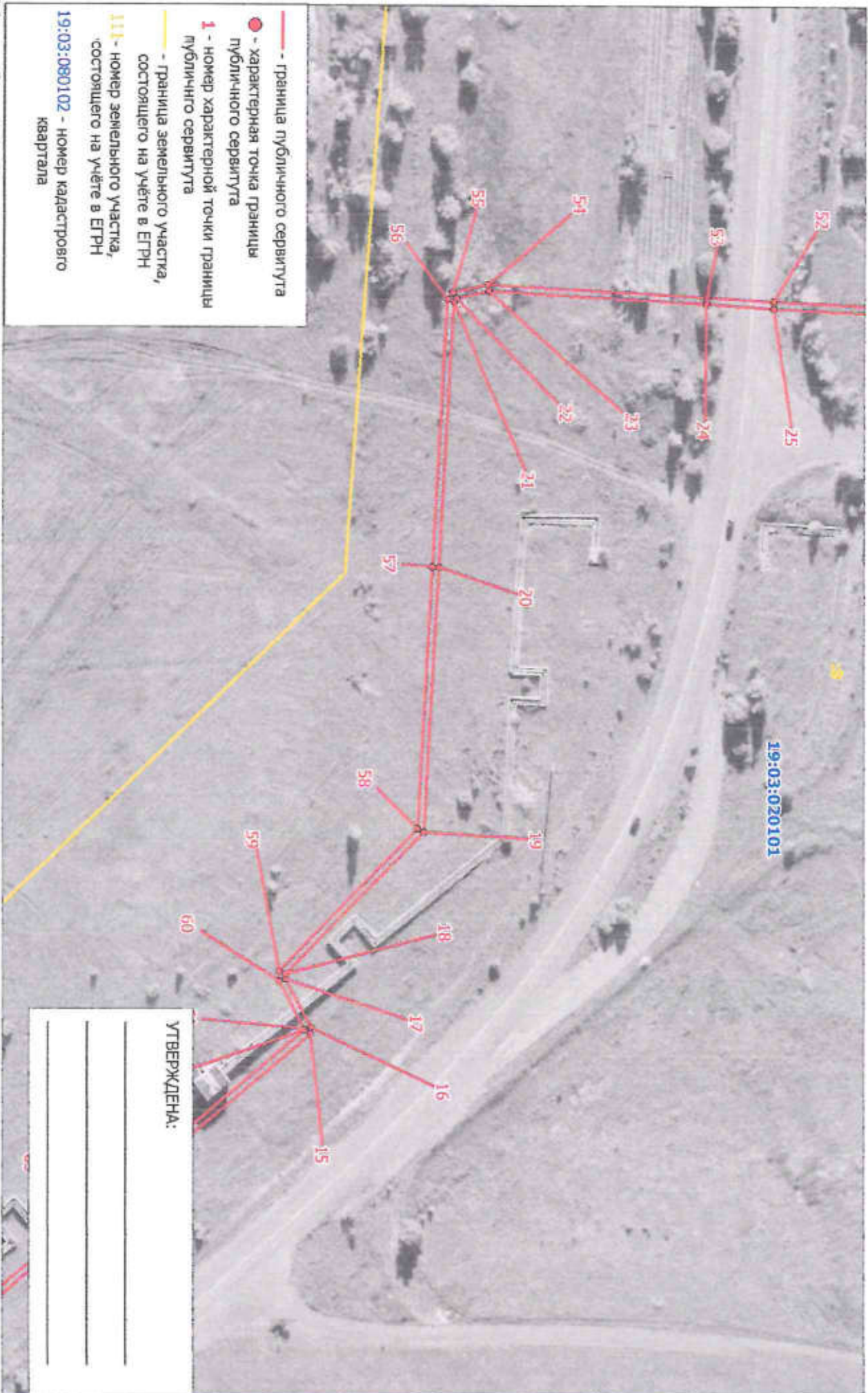



Схема расположения границ публичного сервитута на кадастровом плане территории

Объект, для которого устанавливается публичный сервитут: ЗКЛ-10 кв РГ-12 РГ-17
Местоположение: Республика Хакасия, г. Саяногорск

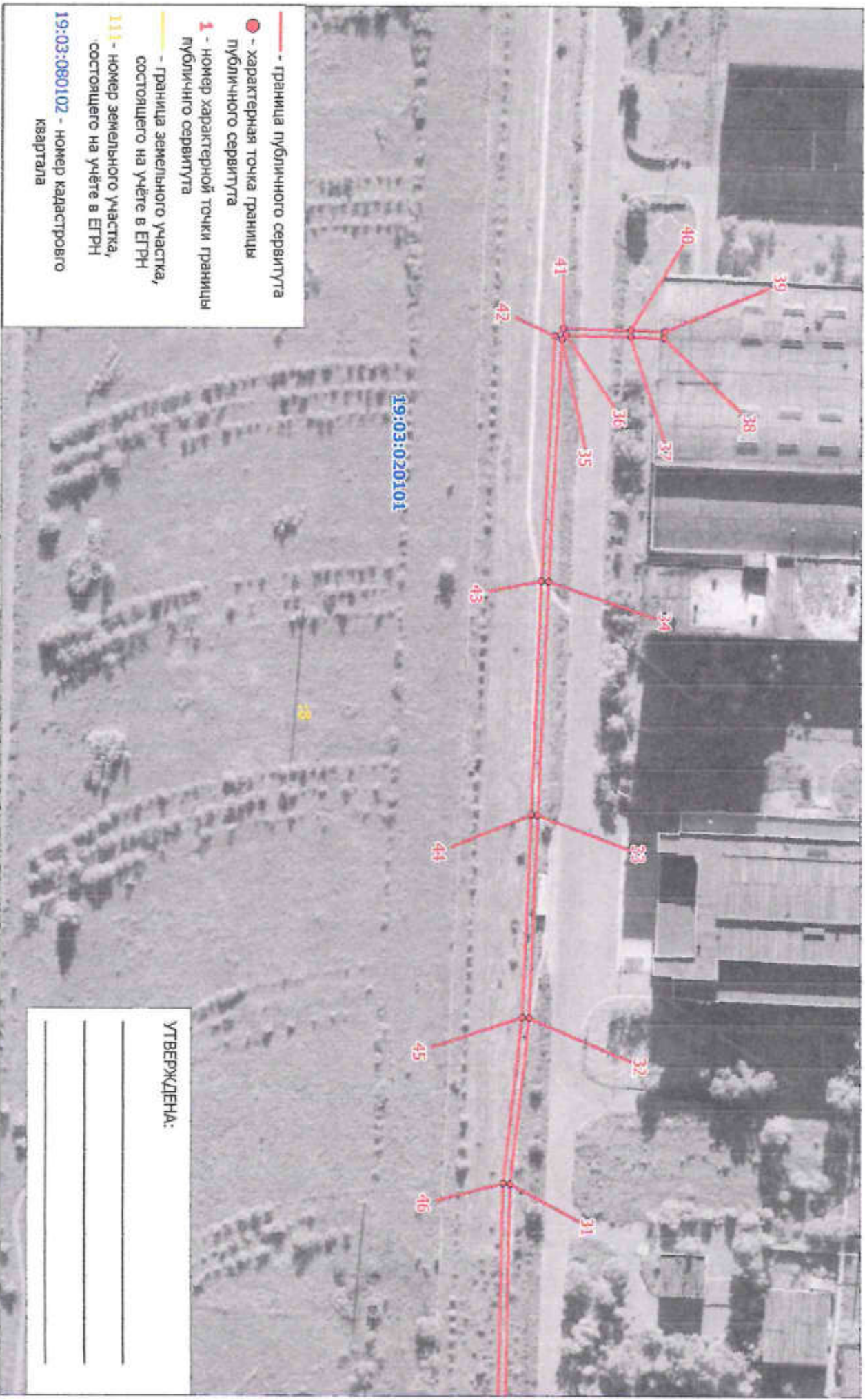


Масштаб 1:1 500

Лист 6 из 7

Схема расположения границ публичного сервитута на кадастровом плане территории

Объект, для которого устанавливается публичный сервитут: ЗКЛ-10 кв РП-12 РП-17
Местоположение: Республика Хакасия, г. Саяногорск



- граница публичного сервитута
- - характерная точка границы публичного сервитута
- 1 - номер характерной точки границы публично сервитута
- граница земельного участка, состоящего на учёте в ЕГРН
- 111 - номер земельного участка, состоящего на учёте в ЕГРН
- 19:03:080102 - номер кадастрового квартала

Масштаб 1:1 500

УТВЕРЖДЕНА:

КАТАЛОГ КООРДИНАТ

границы публичного сервитута

Поперечный счетчик	Валевый диаметр	Длина пометки угла	Расстояние (м)	Координаты	
				X	Y
Участок 1					
1	1-2	300 16 20	4.56	353194.200	200175.690
2	2-3	300 21 56	9.09	353195.490	200171.060
3	3-4	300 1 19	11.79	353191.050	200164.330
4	4-5	200 37 36	18.00	353107.990	200154.120
5	5-6	200 43 25	2.12	353213.210	200159.370
6	6-7	100 20 21	15.50	353211.460	200131.400
7	7-8	100 3 50	11.50	353190.120	200153.280
8	8-9	120 24 14	4.92	353190.370	200163.200
9	9-10	45 21 27	0.37	353197.450	200167.190
10	10-11	119 42 59	9.05	353197.770	200167.370
11	11-12	0 23 41	2500.24	353193.400	200175.310
Участок 2					
12	12-13	350 55 15	2.98	353213.500	200194.500
13	13-14	316 49 0	210.24	353116.970	200194.790
14	14-15	316 50 18	90.37	353179.700	200196.710
15	15-16	270 54 33	1.00	353219.020	200191.320
16	16-17	239 19 23	16.09	353215.250	200187.030
17	17-18	200 26 53	1.45	353237.410	200273.190
18	18-19	311 27 28	50.30	353237.350	200271.740
19	19-20	270 23 47	70.00	353276.000	200287.590
20	20-21	270 16 18	77.96	353276.640	200280.940
21	21-22	307 41 38	1.11	353276.910	200282.070
22	22-23	311 55 29	9.77	353277.850	200271.150
23	23-24	0 22 0	64.03	353197.020	200009.610
24	24-25	0 53 49	19.50	353751.050	200198.020
25	25-26	359 52 0	51.40	353270.870	200160.370
26	26-27	350 44 41	109.66	353212.480	200009.210
27	27-28	315 24 7	4.03	353531.000	200196.800
28	28-29	270 13 5	73.53	353533.950	200191.000
29	29-30	270 16 29	75.06	353534.220	200190.470
30	30-31	200 33 44	95.66	353534.500	200191.410
31	31-32	273 36 14	49.16	353532.120	200191.700
32	32-33	200 39 55	59.93	353535.210	200170.120
33	33-34	100 39 0	60.00	353534.800	200170.790
34	34-35	270 11 4	71.44	353534.510	200181.590
35	35-36	310 50 55	1.76	353534.710	200170.570
36	36-37	300 51 21	19.03	353535.030	200169.220
37	37-38	359 28 3	10.00	353534.220	200169.040
38	38-39	200 25 37	2.00	353531.020	200169.750
39	39-40	179 29 3	10.00	353534.990	200166.750
40	40-41	170 51 0	19.93	353534.990	200166.210
41	41-42	131 10 12	3.39	353534.990	200167.210
42	42-43	90 10 57	72.20	353532.710	200169.790

43	43-44	88 39 1	88.02	355532.510	205011.990
44	44-45	88 39 53	88.05	355532.500	204910.810
45	45-46	93 26 8	49.18	355533.200	205070.660
46	46-47	88 33 47	95.72	355530.190	205019.740
47	47-48	80 16 49	75.04	355532.590	205015.430
48	48-49	90 13 14	72.68	355532.200	205016.470
49	49-50	135 20 13	2.40	355531.900	204943.160
50	50-51	170 44 45	167.51	355530.210	204961.850
51	51-52	179 51 59	51.56	355533.400	204967.210
52	52-53	100 53 40	19.00	355530.070	204967.300
53	53-54	100 21 54	64.31	355531.070	204967.020
54	54-55	144 57 54	10.72	355530.760	204945.610
55	55-56	127 25 37	2.47	355526.410	204979.380
56	56-57	90 16 10	70.62	355524.910	204971.950
57	57-58	90 24 1	77.26	355524.540	204940.510
58	58-59	131 27 45	58.16	355524.000	204927.230
59	59-60	80 2 31	2.76	355535.100	204971.040
60	60-61	99 10 12	16.00	355535.100	204973.990
61	61-62	91 13 7	0.47	355533.690	204927.570
62	62-63	136 50 15	29.52	355533.010	204935.040
63	63-64	136 49 24	1219.97	355529.340	205049.200
групп 3					
64	64-65	316 30 17	4.04	355533.000	207104.660
65	65-66	317 42 6	113.85	355531.610	207101.200
66	66-67	313 52 34	29.92	355525.110	207104.540
67	67-68	137 42 6	115.20	355520.890	207093.070
68	68-69	136 40 7	333.87	355511.390	207160.660
групп 4					
69	69-70	313 42 50	10.10	355521.480	207229.710
70	70-71	209 32 39	2.07	355525.470	207221.410
71	71-72	133 40 30	10.09	355523.690	207231.410
72	72-73	131 6 35	73.00	355525.690	207229.740
групп 5					
73	73-74	311 44 47	31.15	355519.010	207416.240
74	74-75	211 15 18	2.00	355519.970	207421.090
75	75-76	131 44 6	80.92	355527.240	207419.990
76	76-1	207 57 47	2079.18	355516.000	207443.110

Площадь публичного сервитута S = 3026 кв. м.

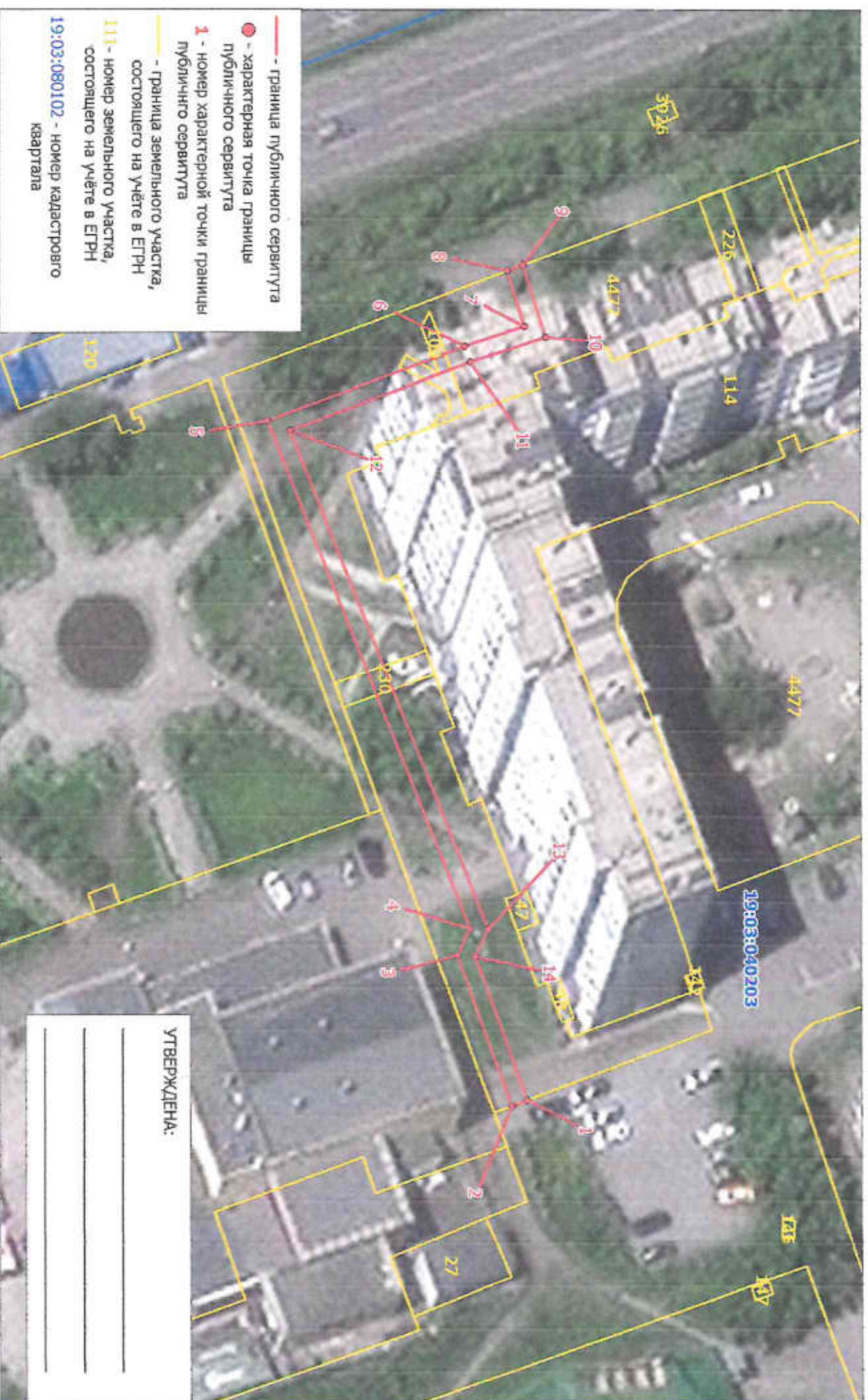
Перечень земельных участков, в отношении которых устанавливается публичный сервитут

Площадь части ЗУ в отношении которой устанавливается сервитут	Квартальный номер земельного участка	Адрес земельного участка
75.02 кв. м	19-03-020102:4	Республика Хакасия, г. Славгород, район пересечения автодорог Абакан - Славгород и Бая - Новоотрадная
2027.84 кв. м	19-03-020101:8	Российская Федерация, Республика Хакасия, городской округ город Славгород, город Славгород, территория промышленности 4
251.63 кв. м	19-03-020102:16	Республика Хакасия, г. Славгород, вблизи автодороги от примыкания М-54 до южной границы 2-го подъезда, участок № 4
61.65 кв. м	19-03-020102:17	Республика Хакасия, от примыкания к автодороге М-54 "Енисей" через выделенный пункт село Белый Яр и продолжением на юго-запад по трассе "выделенный пункт "Славгород"

Схема расположения границ публичного сервитута на кадастровом плане территории

Объект, для которого устанавливается публичный сервитут: КП-10 кв ТП-С-21-3 ТПН-29-3 10 м

Местоположение: Республика Хакасия, г. Саяногорск



КАТАЛОГ КООРДИНАТ

границ публичного сервитута

Номер точки	Название точки	Дирекцион-ные углы	Расстояние (м)	Координаты	
				X	Y
1	1-2	158 11 54	1.99	346004.190	202224.370
2	2-3	249 15 54	18.75	346002.340	202225.110
3	3-4	294 43 2	3.47	345995.700	202207.570
4	4-5	247 17 10	64.25	345997.150	202204.420
5	5-6	338 16 18	24.72	345972.340	202145.150
6	6-7	340 37 44	7.36	345995.300	202136.000
7	7-8	251 46 43	6.78	346002.240	202133.560
8	8-9	338 24 36	2.01	346000.120	202127.120
9	9-10	71 47 23	8.86	346001.990	202126.380
10	10-11	160 37 42	9.29	346004.760	202134.800
11	11-12	158 17 16	22.63	345996.000	202137.680
12	12-13	67 17 59	63.10	345974.980	202146.250
13	13-14	114 44 27	3.51	345999.330	202204.460
14	14-1	69 15 50	17.88	345997.860	202207.650

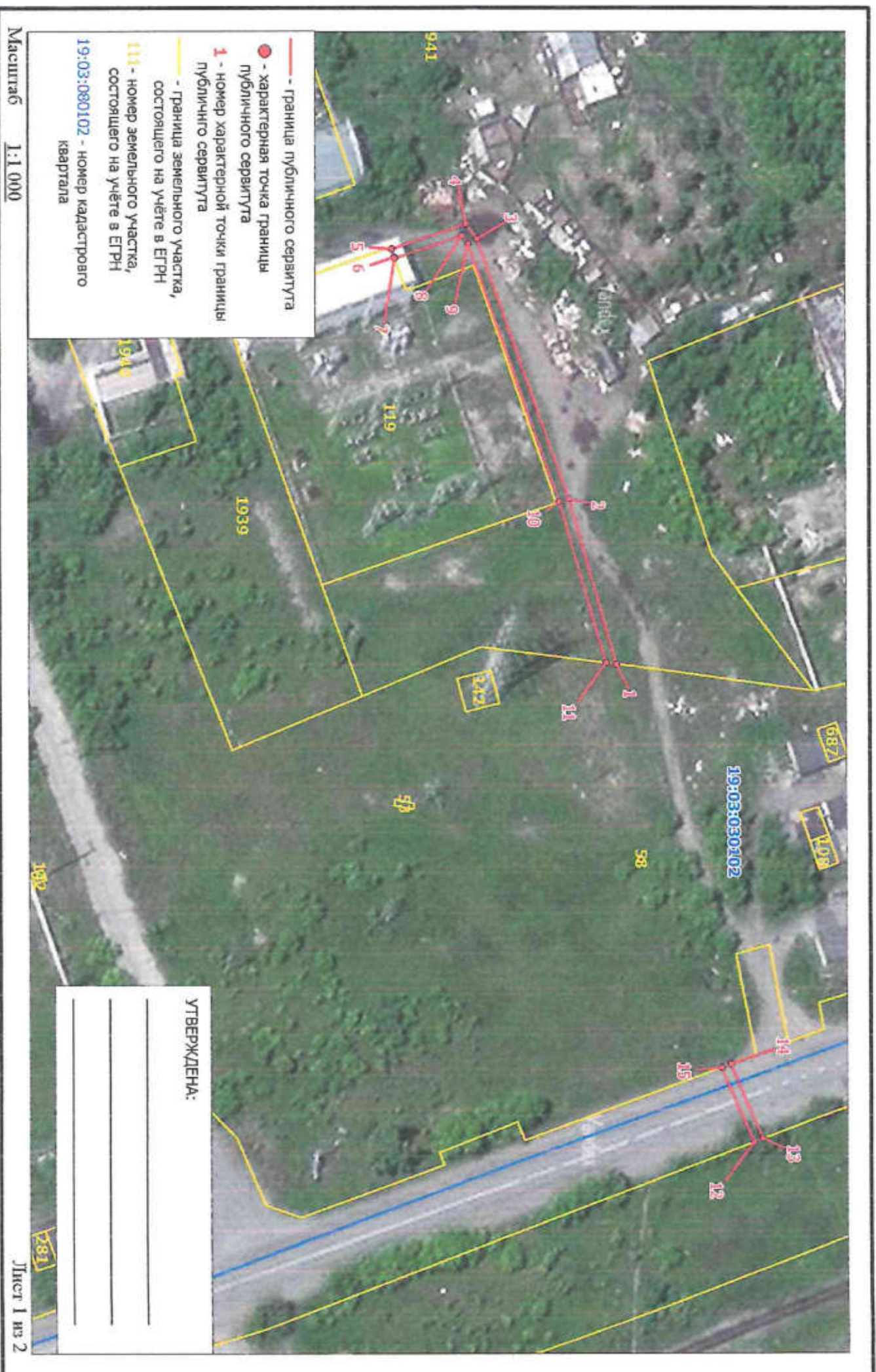
Площадь публичного сервитута S = 251 кв. м.

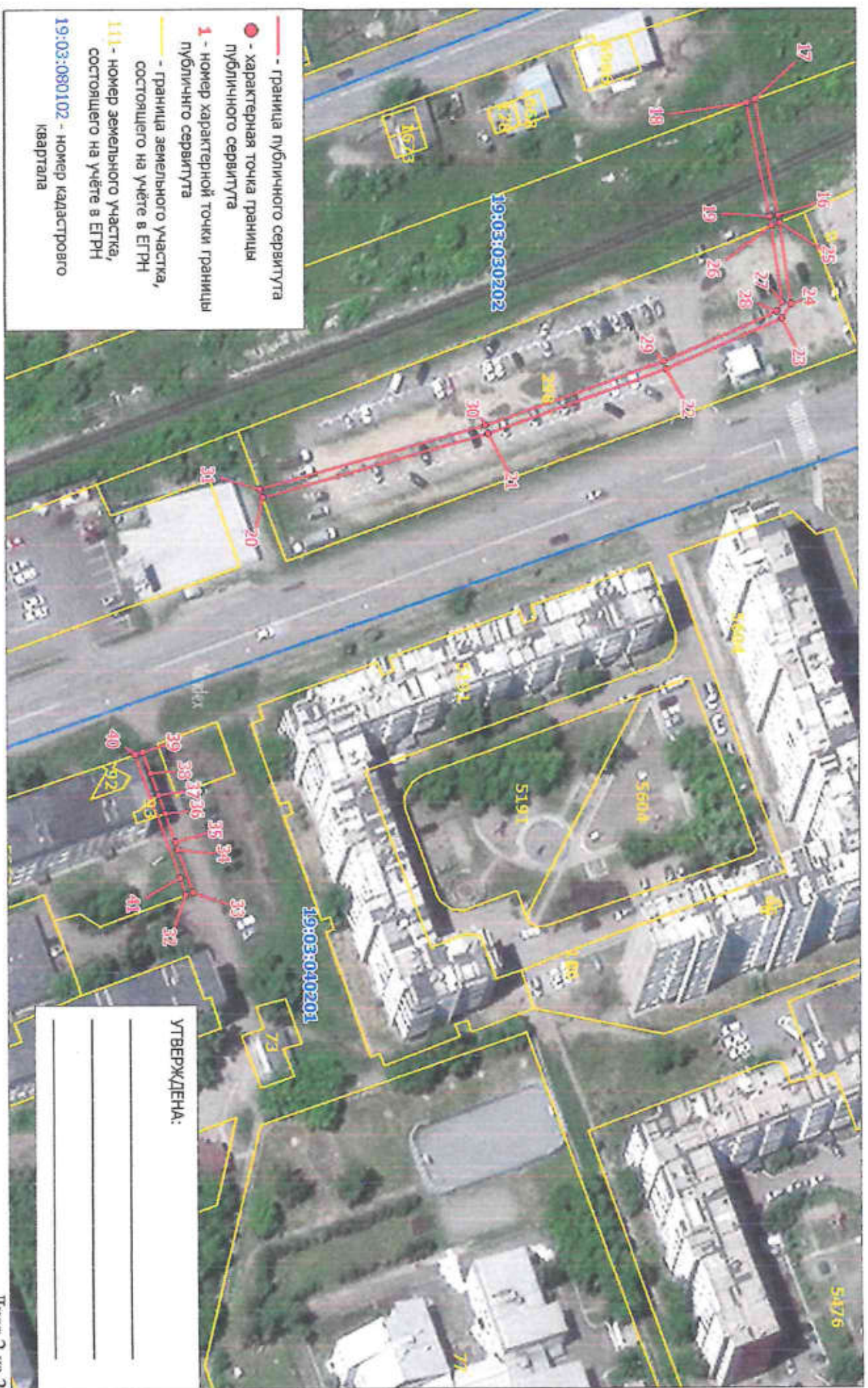
Периметр публичного сервитута P = 254,60 м.

Перечень земельных участков, в отношении которых устанавливается публичный сервитут

Кадастровый номер земельного участка	Адрес земельного участка
19:03:040203:4477	Республика Хакасия, г. Саяногорск, Центральный мкрн., 1

Объект, для которого устанавливается публичный сервитут: КЛ-10 кв. ТП-С-38-1 ТПП С/базы
Местоположение: Республика Хакасия, г. Саяногорск





- граница публичного сервитута
- - характеристическая точка границы публичного сервитута
- 1 - номер характеристической точки границы публичного сервитута
- граница земельного участка, состоящего на учёте в ЕГРН
- 111 - номер земельного участка, состоящего на учёте в ЕГРН
- 19:03:080102 - номер кадастрового квартала

УТВЕРЖДЕНА:

КАТАЛОГ КООРДИНАТ

границ публичного сервитута

Номер точки	Название точки	Дирекцион-ные углы	Расстояние (м)	Координаты	
				X	Y
Контур 1					
1	1-2	253 4 13	35.51	346738.070	200893.530
2	2-3	249 28 50	56.69	346727.730	200859.560
3	3-4	231 10 33	3.81	346707.860	200806.470
4	4-5	160 50 2	16.11	346705.470	200803.500
5	5-6	70 44 26	1.76	346690.250	200808.790
6	6-7	67 45 3	0.24	346690.830	200810.450
7	7-8	340 52 25	14.68	346690.920	200810.670
8	8-9	50 51 57	2.08	346704.790	200805.860
9	9-10	69 29 8	56.30	346706.100	200807.470
10	10-11	73 4 43	34.60	346725.830	200860.200
11	11-12	71 50 43	103.38	346735.900	200893.300
Контур 2					
12	12-13	338 2 21	2.01	346768.110	200991.530
13	13-14	245 37 15	16.76	346769.970	200990.780
14	14-15	158 34 16	2.00	346763.050	200975.510
15	15-16	125 52 36	128.66	346761.190	200976.240
Контур 3					
16	16-17	257 28 16	28.03	346685.790	201080.490
17	17-18	158 52 52	2.03	346679.710	201053.130
18	18-19	77 27 19	27.67	346677.820	201053.860
19	19-20	150 26 6	137.68	346693.830	201080.870
26	26-27	80 56 36	18.11	346684.170	201083.040
25	25-26	158 18 7	2.06	346686.080	201092.280
Контур 4					
20	20-21	343 19 31	55.69	346564.080	201148.800
21	21-22	339 32 57	45.13	346617.430	201132.820
22	22-23	335 28 31	30.02	346659.720	201117.050
23	23-24	302 54 18	3.85	346687.030	201104.590
24	24-25	260 56 49	19.32	346689.120	201101.360
25	25-26	158 18 7	2.06	346686.080	201092.280
26	26-27	80 56 36	18.11	346684.170	201083.040
27	27-28	122 51 35	2.49	346687.020	201100.920
28	28-29	155 27 3	29.36	346685.670	201103.010
29	29-30	159 34 3	45.00	346658.960	201115.210
30	30-31	163 19 45	55.77	346616.790	201130.920
31	31-32	99 32 3	98.11	346563.360	201146.920

Контур 5

32	32-33	338 50 19	1.99	346547.110	201243.670
33	33-34	248 44 58	10.62	346548.970	201242.950
34	34-35	250 25 36	1.91	346545.120	201233.050
35	35-36	250 25 30	7.31	346544.480	201231.250
36	36-37	249 9 3	4.58	346542.030	201224.360
37	37-38	248 25 43	5.55	346540.400	201220.080
38	38-39	248 20 7	5.44	346538.360	201214.920
39	39-40	159 52 59	1.83	346536.350	201209.860
40	40-41	69 2 44	31.15	346534.630	201210.490
41	41-1	299 3 39	395.89	346545.770	201239.580

Площадь публичного сервитута S = 684 кв. м.

Перечень земельных участков, в отношении которых устанавливается публичный сервитут

Площадь части ЗУ в отношении которой устанавливается сервитут	Кадастровый номер земельного участка	Адрес земельного участка
220,12 кв. м	19:03:030102:941	Республика Хакасия, г. Саяногорск, ул. Индустриальная, 31В
33,54 кв. м	19:03:000000:15	Республика Хакасия, г. Саяногорск, от 80,790 км автодороги Абакан-Саяногорск-Черемушки, до 88,574 км автодороги Абакан-Саяногорск-Черемушки
59,70 кв. м	19:03:030202:387	Республика Хакасия, г. Саяногорск
304,89 кв. м	19:03:030202:298	Респ. Хакасия, г. Саяногорск, ул. Металлургов, 31а
65,90 кв. м	19:03:040201:5613	Республика Хакасия, г. Саяногорск, мкр Ленинградский, 23А

Схема расположения границ публичного сервитута на кадастровом плане территории

Объект, для которого устанавливается публичный сервитут: КП-10кв ТПД-4-ТНС-2

Местоположение: Республика Хакасия, г. Саяногорск



Масштаб 1:800

Лист 1

УТВЕРЖДЕНА:

КАТАЛОГ КООРДИНАТ

границ публичного сервитута

Номер точки	Название точки	Дирекцион-ные углы	Расстояние (м)	Координаты	
				X	Y
1	1-2	215 15 10	28,78	347125,560	202522,140
2	2-3	307 54 0	2,00	347102,060	202505,530
3	3-4	35 15 15	27,74	347103,290	202503,950
4	4-5	344 5 43	3,87	347125,940	202519,960
5	5-6	312 32 32	29,68	347129,660	202518,900
6	6-7	354 48 20	3,42	347149,730	202497,030
7	7-8	36 1 38	33,73	347153,140	202496,720
8	8-9	126 4 9	2,00	347180,420	202516,560
9	9-10	216 2 33	32,97	347179,240	202518,180
10	10-11	174 51 36	1,90	347152,580	202498,780
11	11-12	132 31 33	29,49	347150,690	202498,950
12	12-1	164 19 0	5,40	347130,760	202520,660

Площадь публичного сервитута $S = 197$ кв. м.

Периметр публичного сервитута $P = 200,98$ м.

Перечень земельных участков, в отношении которых устанавливается публичный сервитут

Кадастровый номер земельного участка	Адрес земельного участка
19:03:040102:48	Российская Федерация, Республика Хакасия, г.Свиногорск, ул.Ветеранов труда, 12